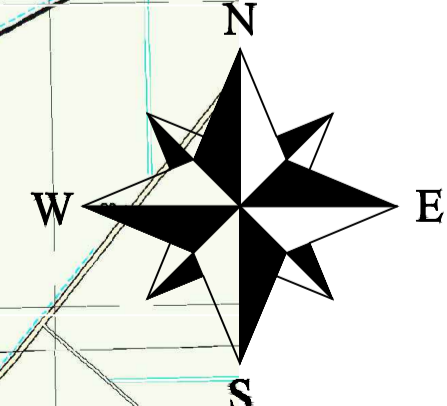
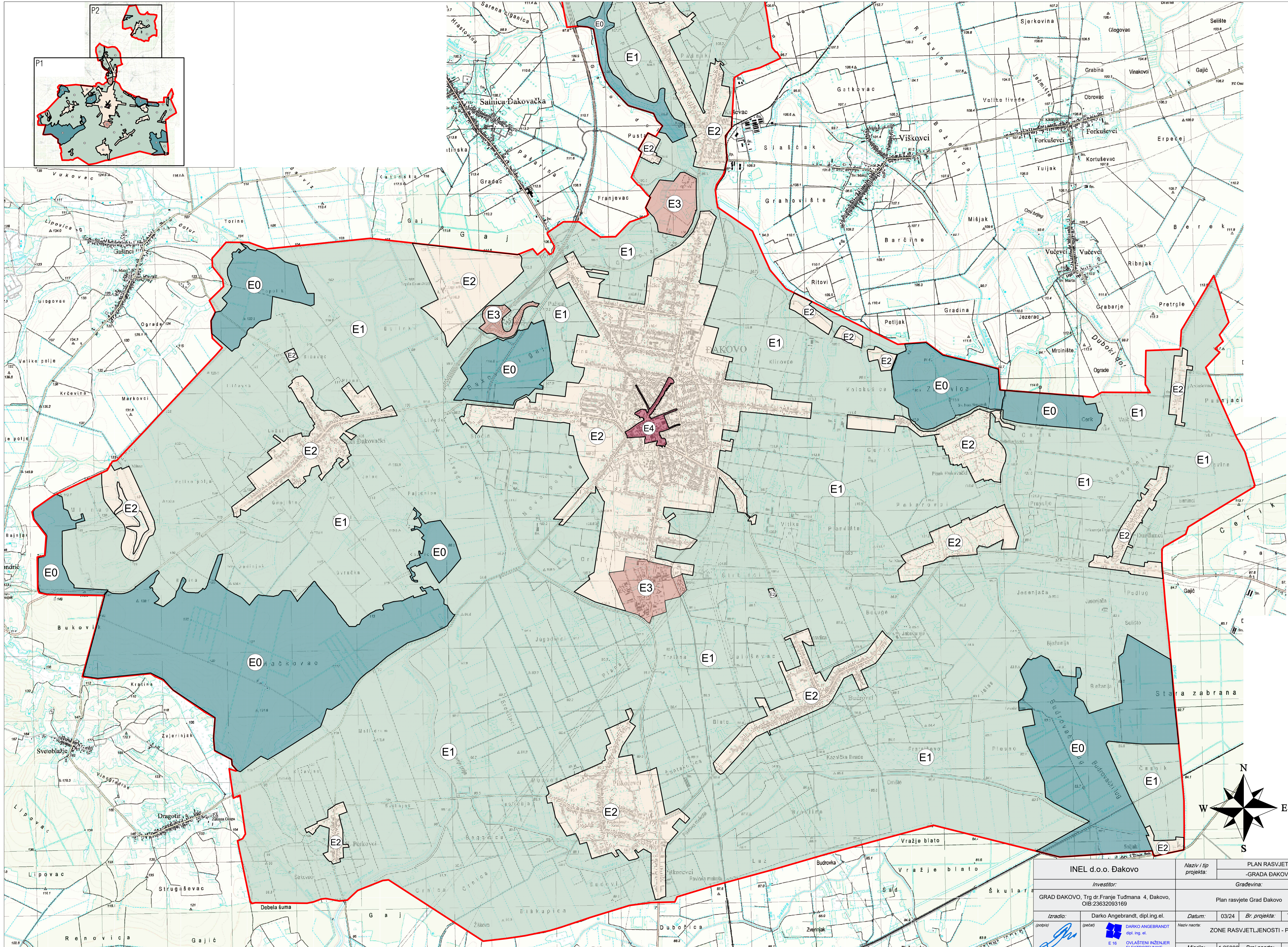
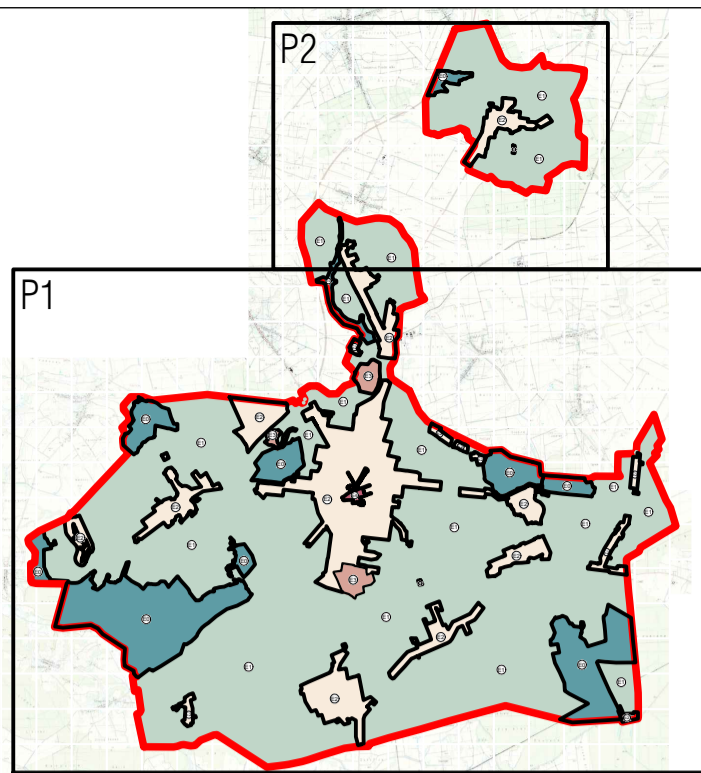


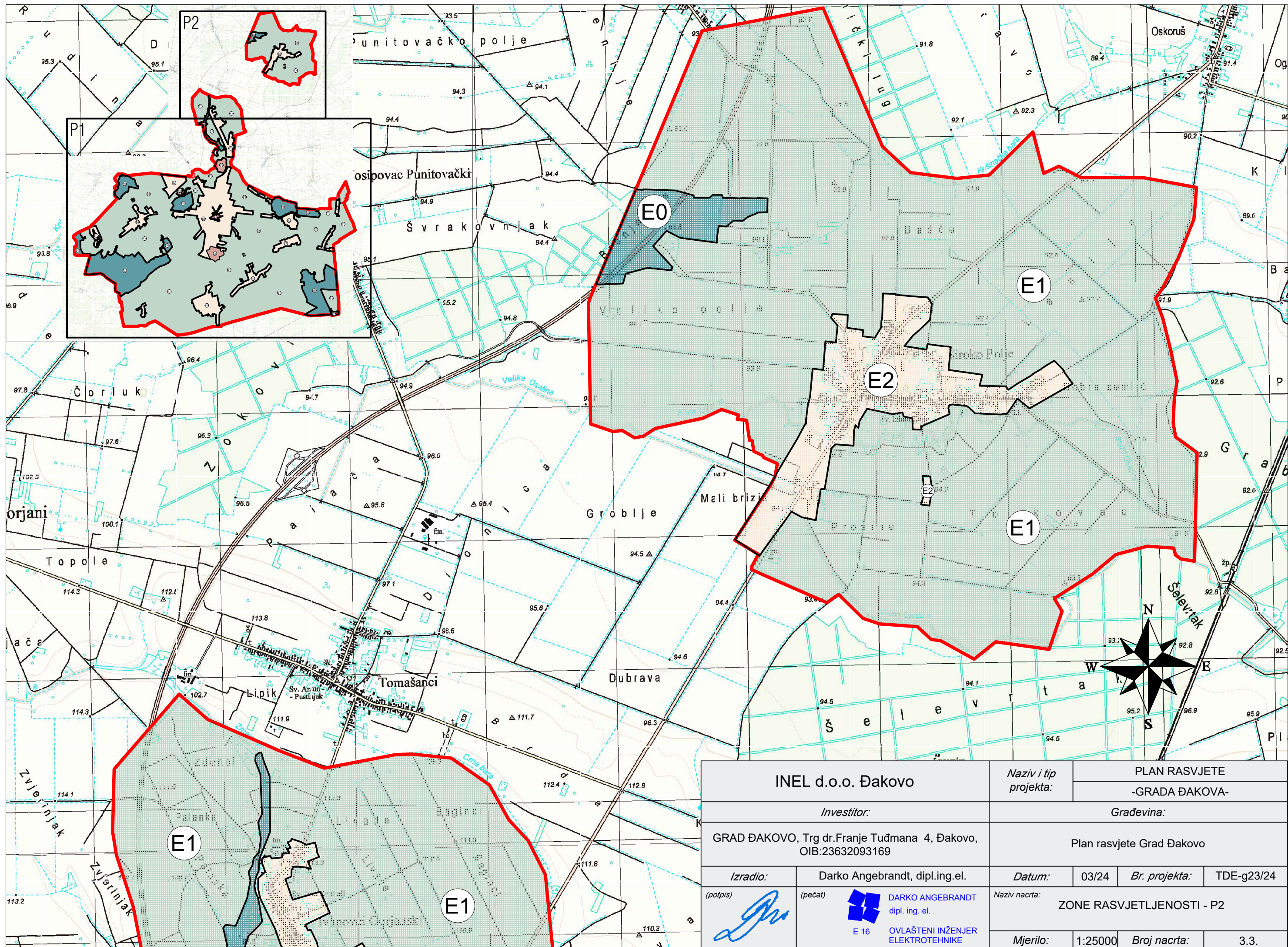
TUMAČ ZNAKOVA

- Gradska granica
- Zone rasvjetljenosti
(prema klasifikaciji Pravilnika o zonama rasvjetljenosti)
- E0 Područja prirodne rasvjetljenosti
- E1 Područja tamnog krajolika
- E2 Područja niske ambijetalne rasvjetljenosti
- E3 Područja srednje ambijetalne rasvjetljenosti
- E4 Područja visoke ambijetalne rasvjetljenosti

INEL d.o.o. Đakovo		Naziv i tip projekta:		PLAN RASVJETE -GRADA ĐAKOVA-	
Investitor:		Građevina:			
GRAD ĐAKOVO, Trg dr.Franje Tuđmana 4, Đakovo, OIB:23632093169		Plan rasvjete Grad Đakovo			
Izradio:	Darko Angebrandt, dipl.ing.el.	Datum:	03/24	Br. projekta:	TDE-g23/24
(potpis)	(pečat)	Naziv nacrt:		ZONE RASVJETLJENOSTI	
				Mjerilo:	1:40000
		Broj nacrt:	3.1		



INEL d.o.o. Đakovo		Naziv i tip projekta:		PLAN RASVJETE	
Investitor:		GRAD ĐAKOVO, Trg dr. Franje Tuđmana 4, Đakovo, OIB:23632093169		-GRADA ĐAKOVA-	
Izradio:		Darko Angebrandt, dipl.ing.el.		Datum: 03/24 Br. projekta: TDE-g23/24	
Izdavao:		DARKO ANGEBRANDT dipl.ing.el.		Naziv nacrt: ZONE RASVJETLJENOSTI - P1	
Mjerilo: 1:25000		Broj nacrt: 3.2.			



INEL d.o.o. Đakovo		Naziv i tip projekta:		PLAN RASVJETE -GRADA ĐAKOVA-	
Investitor:		Građevina:			
GRAD ĐAKOVO, Trg dr.Franje Tuđmana 4, Đakovo, OIB:23632093169		Plan rasvjete Grad Đakovo			
Izradio:	Darko Angebrandt, dipl.ing.el.	Datum:	03/24	Br. projekta:	TDE-g23/24
(potpis)	(pečat)	Naziv nacrt:		ZONE RASVJETLJENOSTI - P2	
		Mjerilo:	1:25000	Broj nacrt:	3.3.