Zavod za prostorno planiranje d.d.
Osijek, Vijenac Paje Kolarića 5a

PREDSJEDNIK PREDSTAVNIČKOG TIJELA:

M.P.

PROSTOR ZA OVJERU TIJELA NADLEŽNOG ZA DONOŠENJE PLANA

IZMJENE I DOPUNE PPUG ĐAKOVA

Osijek, rujan 2012.

Nositelj izrade plana:	OSJEČKO-BARANJSKA ŽUPANIJA GRAD ĐAKOVO
Plan izradio:	ZAVOD ZA PROSTORNO PLANIRANJE d.d. Osijek, Vijenac Paje Kolarića 5a
Naziv prostornog plana:	**IZMJENE I DOPUNE PPUG ĐAKOVA**
Knjiga 1.:	**Tekstualni dio**
Odgovorna osoba:	_____ Krunoslav Lipić, dipl.ing.arh.
Odgovorni voditelj:	_____ Zvonimir Tucaković,dipl.ing.arh.
Stručni tim:	Zvonimir Tucaković, dipl.ing.arh. Sanda Milas, dipl.ing.arh. Vlado Sudar, dipl.ing.građ. Stjepan Stakor, dipl.ing.kult.tehn. Ivica Bugarić, dipl.ing.građ. Ljubica Majcan-Korkutović, dipl.turizm. Stojan Stojković, dipl.iur. dr.sc. Stipan Penavin, dipl.oecc.
Tehnička obrada:	Tomislav Fiala, građ.teh.
Datum izrade:	rujan, 2012. godine

KNJIGA 1.

S A D R Ž A J

Stranica

0. OPĆI DIO

1. **Naslovna stranica** 1
2. **Potpisni list** 2
3. **Sadržaj** 3
4. **Izvadak iz sudskog registra** 7
5. **Suglasnost za upis u sudski registar nadležnog Ministarstva** 10
6. **Rješenje kojim se daje suglasnost za obavljanje svih stručnih poslova prostornog uređenja** 11
7. **Rješenje o upisu u Imenik ovlaštenih arhitekata Hrvatske komore arhitekata i inženjera u graditeljstvu** 13
8. **Rješenje o imenovanju odgovornog voditelja Nacrta prijedloga Plana** 15
9. **Suglasnosti i mišljenja propisana zakonima i propisima** 16

I. TEKSTUALNI DIO 1

1. OBRAZLOŽENJE IZMJENA I DOPUNA 1

2. IZMJENE TEKSTUALNOG DIJELA PLANA 3

3. IZMJENE ODREDBI ZA PROVOĐENJE 41

4. IZMJENE KARTOGRAFSKOG DIJELA PLANA 77

II. OBVEZNI PRILOZI

A) POPIS SEKTORSKIH DOKUMENATA I PROPISA KOJE JE BILO POTREBNO POŠTOVATI U IZRADI PLANA 1

B) ZAHTJEVI IZ ČLANAKA 79. ZAKONA O PROSTORNOM UREĐENJU I GRADNJI 2

C) MIŠLJENJA I SUGLASNOSTI IZ ČLANKA 94. ZAKONA O PROSTORNOM UREĐENJU I GRADNJI 61

D) IZVJEŠĆA O PRETHODNOJ I JAVNOJ RASPRAVI 74

E) EVIDENCIJA POSTUPKA IZRADE I DONOŠENJA PLANA 89

F) SAŽETAK ZA JAVNOST 90

KNJIGA 2.

III. KARTOGRAFSKI DIO

Redni broj	Broj kartografskog prikaza	Kartografski prikaz	Mjerilo
1.	0.	PREGLEDNA KARTA IZMJENA I DOPUNA	1:25.000
2.	1.	KORIŠTENJE I NAMJENA POVRŠINA	1:25.000
3.	2.A.	INFRASTRUKTURNI SUSTAVI Promet, pošta i elektroničke komunikacije	1:25.000
4.	2.B.	INFRASTRUKTURNI SUSTAVI Proizvodnja, cijevni transport nafte i plina i plinoopskrba; Elektroenergetika	1:25.000
5.	2.C.	INFRASTRUKTURNI SUSTAVI Vodnogospodarski sustav	1:25.000
6.	3.A.	UVJETI ZA KORIŠTENJE, UREĐENJE I ZAŠTITU PROSTORA Uvjeti korištenja	1:25.000
7.	3.B.	UVJETI ZA KORIŠTENJE, UREĐENJE I ZAŠTITU PROSTORA Područja primjene posebnih mjera uređenja i zaštite	1:25.000
8.	4.A.	GRAĐEVINSKO PODRUČJE Naselje BUDROVCI	1: 5.000
9.	4.B.1.	GRAĐEVINSKO PODRUČJE Gradsko naselje ĐAKOVO-sjeverni dio	1: 5.000
10.	4.B.2.	GRAĐEVINSKA PODRUČJA Gradsko naselje ĐAKOVO-južni dio; Izdvojena građevinska područja izvan naselja groblja naselja Piškorevci i Budrovci, te pretovarne stanice Đakovo	1: 5.000
11.	4.C.	GRAĐEVINSKO PODRUČJE Gradsko naselje ĐAKOVO-izdvojeni dio građevinskog područja naselja Đakovo pod nazivom Pisak Đakovački	1: 5.000
12.	4.D.	GRAĐEVINSKO PODRUČJE Naselje ĐURĐANCI	1: 5.000
13.	4.E.	GRAĐEVINSKO PODRUČJE Naselje ĐURĐANCI-izdvojeni dio građevinskog područja naselja Đurđanci pod nazivom Arduševac	1: 5.000
14.	4.F.	GRAĐEVINSKO PODRUČJE Naselje IVANOVCI GORJANSKI	1: 5.000

15.	4.G.	GRAĐEVINSKA PODRUČJA Naselje KUŠEVAC i izdvojeni dio građevinskog područja naselja Kuševac pod nazivom Štrosmajerovac	1: 2.880
16.	4.H.	GRAĐEVINSKO PODRUČJE Naselje NOVI PERKOVCI	1: 5.000
17.	4.I.	GRAĐEVINSKO PODRUČJE Naselje PIŠKOREVCI	1: 5.000
18.	4.J.	GRAĐEVINSKA PODRUČJA Naselje SELCI ĐAKOVAČKI i izdvojeno građevinsko područje izvan naselja groblja naselja Selci Đakovački	1: 5.000
19.	4.K.	GRAĐEVINSKA PODRUČJA Naselje ŠIROKO POLJE i izdvojeno građevinsko područje izvan naselja groblja naselja Široko Polje	1: 5.000
20.	4.L.	GRAĐEVINSKO PODRUČJE Dio izdvojenog dijela građevinskog područja naselja Strizivojna pod nazivom Soljak	1: 5.000
21.	4.M.	GRAĐEVINSKO PODRUČJE Izdvojeni dio građevinskog područja naselja Budrovci pod nazivom Budrovačko Brdo	1: 5.000
22.	4.N.	GRAĐEVINSKO PODRUČJE Izdvojeno građevinsko područje izvan naselja gospodarskog kompleksa IGM "Cetera"	1: 5.000
23.	4.O.	GRAĐEVINSKO PODRUČJE Izdvojeno građevinsko područje izvan naselja ugostiteljsko-turističke zone "Ivandvor"	1: 5.000
24.	4.P.	GRAĐEVINSKO PODRUČJE Izdvojeno građevinsko područje izvan naselja ugostiteljsko-turističke zone "Jošava"	1: 5.000
25.	4.R.	GRAĐEVINSKO PODRUČJE Izdvojeno građevinsko područje izvan naselja ugostiteljsko-turističke zone "Gajgerova pustara"	1: 5.000

- Izvadak iz Sudskog registra
- Suglasnost za upis u Sudski registar
- Rješenje kojim se daje suglasnost za obavljanje svih stručnih poslova prostornog uređenja
- Rješenje o upisu u Imenik ovlaštenih arhitekata hrvatske komore arhitekata i inženjera u graditeljstvu
- Rješenje o imenovanju odgovornog voditelja Nacrta prijedloga Plana

REPUBLIKA HRVATSKA
TRGOVAČKI SUD U OSIJEKU

IZVADAK IZ SUDSKOG REGISTRA

SUBJEKT UPISA

MBS:
030006824

OIB:
78499807369

TVRTKA/NAZIV:
1 ZAVOD ZA PROSTORNO PLANIRANJE, dioničko društvo

SKRAĆENA TVRTKA/NAZIV:
1 ZPO, d.d.

PRIJEVOD TVRTKE/NAZIVA:
1 English Urban planing institute, share holding company, Osijek, Croatia

SJEDIŠTE:
1 Osijek, Vij.P.Kolarića 5/A

PREDMET POSLOVANJA - DJELATNOSTI:

1	51.1	- Posredovanje u trgovini
1	51.7	- Ostala trgovina na veliko
1	70.1	- Poslovanje vlastitim nekretninama
1	70.2	- Iznajmljivanje vlastitih nekretnina
1	70.31	- Agencije za promet nekretninama
1	72.3	- Obrada podataka
1	72.4	- Izrada baze podataka
1	74.13	- Istraživanje tržišta i ispit. javnog mnijenja
1	*	- Savjetovanje i poslovi u arhitektonskoj djelatnosti
1	*	- Inženjering, projektni menadžment i tehničke djelatnosti
1	*	- Izrada elaborata o ekonomskoj vrijednosti poduzeća
1	*	- Kopiranje, fotokopiranje, šapirografiranje i sl.usluge
1	*	- Izvođenje investicijskih radova u inozemstvu i ustupanje investicijskih radova stranoj osobi u Hrvatskoj, a od toga samo:
1	*	- Izrada ekspertiza i studija, invest.programa, prostornih i urban.planova i projekata, idejnih, glavnih i detaljnih projekata i investicijsko-tehn.dokumentacije, licitacijskih elab.(tenderske dokumentacije) i dr.investicijske dokument. za objekte i radove
1	*	- Organizacija izgradnje kompletnih objekata (inženjering), izvođački inženjering i savjetodavni (konsulting) inženjering
1	*	- Stručno-tehnički nadzor nad izvođenjem investicijskih radova u inozemstvu i nad izgradnjom investicijskih objekata

22 -10- 2010

D004, 2010-10-22 07:01:33 Stranica: 1

Republika Hrvatska 16 TRGOVAČKI SUD u OSIJEKU

REPUBLIKA HRVATSKA
TRGOVAČKI SUD U OSIJEKU

IZVADAK IZ SUDSKOG REGISTRA

SUBJEKT UPISA

PREDMET POSLOVANJA - DJELATNOSTI:

1	*	- Davanje stručne pomoći odnosno konzultantskih usluga u toku izgradnje i u radovima na izgrađenim objektima
10	*	- izrada studija o značajnom utjecaju plana i programa na okoliš
10	*	- izrada studija o utjecaju zahvata na okoliš uključujući i izradu studija o prihvatljivosti planiraog zahvata u području prirode i izradu elaborata o zaštiti okoliša koji se odnose na zahvate za koje nije propisana obveza procjene utjecaja na okoliš
10	*	- izrada programa zaštite okoliša uključujući akcijske planove, izrada izvješća o stanju okoliša

ČLANOVI UPRAVE/LIKVIDATORI:

8 Krunoslav Lipić, rođen 28.12.1955.godine, OI br.100459992/03 PU Osječko-baranjske
Osijek, Ivana Zajca 2
8 - član uprave
8 - direktor, zastupa društvo pojedinačno i neograničeno

NADZORNI ODBOR:

8 Sonja Cupec, 08.01.1947.godine, OI br.100923582/03 PU Osječko-baranjska
Osijek, Sjenjak 44
8 - predsjednik nadzornog odbora

8 Stjepan Stakor, rođen 14.05.1954.godine, OI br.13825154/98 MUP Osijek
Osijek, Vj.Gorana Zobunđije 6
8 - član nadzornog odbora

9 Vlado Sudar,rođ.21.05.1958., OI br.15135247 MUP Osijek
Osijek, A.Paradžika 10
9 - zamjenik predsjednika nadzornog odbora

TEMELJNI KAPITAL:
2 978.000,00 kuna

PRAVNI ODNOSI:
Pravni oblik:
1 dioničko društvo

Temeljni akt:
1 Statut usvojen 03.11.1995. o usklađenju općih akata sa Zakonom o trgovačkim društvima
2 Odluka o izmjeni statuta od 26.04.1996. god. o usklađenju

D004, 2010-10-22 07:01:33 Stranica: 2 od 3

22-10-2010

REPUBLIKA HRVATSKA
TRGOVAČKI SUD U OSIJEKU

IZVADAK IZ SUDSKOG REGISTRA

SUBJEKT UPISA

PRAVNI ODNOSI:
Temeljni akt:
temeljnog kapitala sa ZTD
5 Odluka Skupštine od 19.11.1999. godine o izmjenama i dopunama Statuta i Odluka Skupštine o izmjeni Članova Nadzornog odbora.

Statut:
4 Odluka Skupštine od 19.11.1999.godine o izmjeni i dopuni Statuta, kojom se broj članova nadzornog odbora sa 5 članova smanjuje na 3 člana.
6 Odlukom Skupštine društva od 25.04.2003.g. brisan podnaslov ispred čl.15., promjenjen čl.18. koji se odnosi na oblik izdavanja dionica i vođenje podataka o pravima vezanim uz dionice, te brisani čl.18.-27. Statuta sa pripadajućim podnaslovima.
10
Odluka o izmjenama i dopunama Statuta, donesena na Skupštini Društva 04.10.2010. g., kojom se mijenjaju odredbe čl. 10., a odnose se na predmet poslovanja društva, te se dodaje članak 33. koji se odnosi na mogućnost imenovanja člana Nadzornog odbora

OSTALI PODACI:
7 Promjena osobnih podataka zamjenika predsjednika Nadzornog odbora zbog promjene adrese.

Upise u glavnu knjigu proveli su:

RBU	Tt	Datum	Naziv suda
0001	Tt-95/956-2	21.11.1995	Trgovački sud u Osijeku
0002	Tt-96/337-2	06.06.1996	Trgovački sud u Osijeku
0003	Tt-97/872-4	16.09.1997	Trgovački sud u Osijeku
0004	Tt-00/173-2	18.02.2000	Trgovački sud u Osijeku
0005	Tt-00/73-4	18.02.2000	Trgovački sud u Osijeku
0006	Tt-03/605-2	26.05.2003	Trgovački sud u Osijeku
0007	Tt-03/1563-2	22.12.2003	Trgovački sud u Osijeku
0008	Tt-05/1376-7	10.01.2006	Trgovački sud u Osijeku
0009	Tt-07/1829-3	27.12.2007	Trgovački sud u Osijeku
0010	Tt-10/1736-2	19.10.2010	Trgovački sud u Osijeku

U Osijeku, 22. listopada 2010. Ovlaštena osoba:

OVAJ IZVADAK VJERAN JE IZVORNIKU
BROJ UPISNIKA POD KOJIM JE IZVADAK
IZDAN R3-5218/10-2
TRGOVAČKI SUD U OSIJEKU

D004, 2010-10-22 07:01:33 Stranica: 3 od 3

Osijek, 22-10-2010
UPRAVA SUDSKOG REGISTRA

REPUBLIKA HRVATSKA
MINISTARSTVO
PROSTORNOG UREĐENJA,
GRADITELJSTVA I STANOVANJA
10000 Zagreb, Ulica grada Vukovara 78
Tel: 01/61 33 444 fax: 01/61 12 131

ZAVOD ZA PROSTORNO PLANIRANJE, d. d.
O S I J E K
PRIMLJENO: 20. 09. 95.
Org. jed. | Broj | Prilog | Vrijednost
437

Uprava za prostorno uređenje

Klasa : 350-02/95-01/90
Urbroj: 531-02/1-1-95-2
Zagreb, 15. rujna 1995.

"ZAVOD ZA PROSTORNO PLANIRANJE" d.d.
Vijenac Paje Kolarića 5a
O S I J E K

Predmet: Suglasnost za upis u sudski registar
- dostavlja se

Na temelju odredbe članka 8. stavak 3. Zakona o prostornom uređenju ("Narodne novine", br. 30/94) i odredbe članka 2. točka 1. Pravilnika o izdavanju suglasnosti za upis u sudski registar pravnih osoba koje obavljaju stručne poslove prostornog uređenja ("Narodne novine", br. 93/94), Ministarstvo prostornog uređenja, graditeljstva i stanovanja daje

S U G L A S N O S T

ZA UPIS U SUDSKI REGISTAR

pravne osobe : **"ZAVOD ZA PROSTORNO PLANIRANJE" d.d.**

adresa : **OSIJEK, Vijenac Paje Kolarića 5a**

da obavlja stučne poslove prostornog uređenja u svezi s izradom:

- dokumenata prostornog uređenja i
stručnih podloga za izdavanje lokacijskih dozvola

POMOĆNICA MINISTRICE
Gordana Butković, dipl.inž.arh.

REPUBLIKA HRVATSKA
MINISTARSTVO ZAŠTITE OKOLIŠA,
PROSTORNOG UREĐENJA I
GRADITELJSTVA
10000 Zagreb, Ulica Republike Austrije 20
Tel: 01/37 82-444 Fax: 01/37 72-822

Uprava za prostorno uređenje

Klasa : UP/I-350-02/07-07/46
Urbr.: 531-06-07-3
Zagreb, 30. travnja 2007.

Ministarstvo zaštite okoliša, prostornog uređenja i graditeljstva, povodom zahtjeva tvrtke: ZAVOD ZA PROSTORNO PLANIRANJE d.d. iz Osijeka, Vijenac Paje Kolarića 5a, zastupan po direktoru: Krunoslav Lipić, dipl.ing.arh., za izdavanje suglasnosti za obavljanje stručnih poslova prostornog uređenja, na temelju odredbe članka 8.a stavka 1. Zakona o prostornom uređenju ("Narodne novine", br. 30/94, 68/98, 61/00, 32/02 i 100/04), donosi

R J E Š E N J E

I. **ZAVOD ZA PROSTORNO PLANIRANJE d.d. - u iz Osijeka, Vijenac Paje Kolarića 5a,** daje se suglasnost za obavljanje **svih stručnih poslova prostornog uređenja**: izrade svih prostornih planova i stručnih podloga za izdavanje lokacijskih dozvola.

II. Pravna osoba iz točke I. izreke ovoga rješenja dužna je Ministarstvu zaštite okoliša, prostornog uređenja i graditeljstva dostaviti obavijest i dokumentaciju o naknadnoj promjeni uvjeta značajnih za davanje ove suglasnosti najkasnije u roku od 30 dana od dana nastanka promjene.

III. Suglasnost iz točke I. izreke ovoga rješenja oduzet će se ako pravna osoba prestane ispunjavati uvjete propisane za davanje suglasnosti ili ako stručne poslove prostornog uređenja obavlja protivno propisima koji uređuju prostorno uređenje.

O b r a z l o ž e n j e

ZAVOD ZA PROSTORNO PLANIRANJE d.d. iz Osijeka, Vijenac Paje Kolarića 5a, podnio je ovom Ministarstvu zahtjev za davanje suglasnosti za obavljanje svih stručnih poslova prostornog uređenja: izrade svih prostornih planova i stručnih podloga za izdavanje lokacijskih dozvola.

Uz zahtjev je priložio sve dokaze propisane člankom 3. Pravilnika o davanju i oduzimanju suglasnosti za obavljanje stručnih poslova prostornog uređenja ("Narodne novine", br. 21/06 i br.53/06) i to za slijedeće zaposlenike:

- Zvonimir Tucaković, dipl.ing.arh., ovlašteni arhitekt, br.ovl. 1161,
- Krunoslav Lipić, dipl.ing.arh., ovlašteni arhitekt, br.ovl. 1160,
- Sandra Horvat, dipl.ing.arh., ovlašteni arhitekt, br.ovl. 3036,
- Vanesa Bolf, dipl.ing.arh.,
- Vlado Sudar, dipl.ing.građ.,
- Ivica Bugarić, dipl.ing.građ.,
- Mirko Strahinić, dipl.ing.stroj.,

Uvidom u navedenu dokumentaciju utvrđeno je da podnositelj zahtjeva ispunjava sve uvjete za izdavanje zatražene suglasnosti, propisane odredbama članka 2. stavka 1. navedenog Pravilnika.

Slijedom izloženog, a na temelju odredbe članka 202. stavak 1. Zakona o općem upravnom postupku preuzetog Zakonom o preuzimanju Zakona o općem upravnom postupku u Republici Hrvatskoj ("Narodne novine", br. 53/91 i 103/96 - Presuda Ustavnog suda), riješeno je kao u točci I. izreke ovoga rješenja.

U točci II. izreke ovoga rješenja odlučeno je u skladu s člankom 7. stavkom 3. Pravilnika o davanju i oduzimanju suglasnosti za obavljanje stručnih poslova prostornog uređenja.

Upozorenje iz točke III. izreke ovoga rješenja u skladu je s člankom 8.a Zakona o prostornom uređenju.

Upravna pristojba u državnim biljezima u iznosu od 70 kn po TAR. br. 1. i 2. Tarife upravnih pristojbi Zakona o upravnim pristojbama ("Narodne novine", br. 8/96 i 110/04) naljepljena je na zahtjevu i poništena je.

UPUTA O PRAVNOM LIJEKU:

Ovo rješenje je konačno u upravnom postupku, te se protiv njega ne može izjaviti žalba, ali se može pokrenuti upravni spor pred Upravnim sudom Republike Hrvatske.

Upravni spor pokreće se tužbom koja se podnosi u roku od 30 dana od dana dostave ovog rješenja i predaje se neposredno ili preporučeno poštom Upravnom sudu Republike Hrvatske.

REPUBLIKA HRVATSKA 2 MINISTARSTVO ZAŠTITE OKOLIŠA, PROSTORNOG UREĐENJA I GRADITELJSTVA ZAGREB

POMOĆNICA MINISTRICE

Vlatka Đurković, dipl.ing.arh.

Dostaviti:

1. ZAVOD ZA PROSTORNO PLANIRANJE d.d., Osijek, Vijenac P. Kolarića 5a,
2. Evidencija suglasnosti, ovdje
3. Spis, ovdje

REPUBLIKA HRVATSKA
HRVATSKA KOMORA ARHITEKATA
I INŽENJERA U GRADITELJSTVU

Klasa: UP/I-350-07/91-01/ 756
Urbroj: 314-01-99-1
Zagreb, 21. rujna 1999.

Na temelju članaka 24. i 50. Zakona o Hrvatskoj komori arhitekata i inženjera u graditeljstvu (Narodne novine, broj 47/98), Odbor za upise razreda arhitekata, rješavajući po zahtjevu koji je podnio LIPIĆ KRUNOSLAV, dipl.ing.arh., Osijek, Ivana Zajca 2, za upis u Imenik ovlaštenih arhitekata, donio je sljedeće

R J E Š E N J E

1. U **Imenik ovlaštenih arhitekata** upisuje se **LIPIĆ KRUNOSLAV**, (JMBG 2812955300019), dipl.ing.arh., Osijek, u stručni smjer **Ovlašteni arhitekt,** pod rednim brojem **1160**, s danom upisa **01.09.99**.

2. Upisom u **Imenik ovlaštenih arhitekata**, LIPIĆ KRUNOSLAV, dipl.ing.arh., Osijek, stječe pravo na uporabu strukovnog naziva ***"Ovlašteni arhitekt"*** i pravo na obavljanje poslova temeljem članka 25. Zakona o Hrvatskoj komori arhitekata i inženjera u graditeljstvu, a u svezi sa člankom 4. stavkom 1. Statuta Hrvatske komore arhitekata i inženjera u graditeljstvu, te ostala prava i dužnosti sukladno posebnim propisima.

3. Ovlaštenom arhitektu izdaje se ***"arhitektonska iskaznica"*** i stječe pravo na uporabu ***"pečata"***.

O b r a z l o ž e n j e

LIPIĆ KRUNOSLAV, dipl.ing.arh. podnio je Zahtjev za upisu Imenik ovlaštenih arhitekata.

Odbor za upise razreda arhitekata proveo je postupak u povodu dostavljenog Zahtjeva, te je temeljem članka 24. stavka 2. Zakona o Hrvatskoj komori arhitekata i inženjera u graditeljstvu (Narodne novine, broj 40/99), a u svezi sa člankom 5. stavkom 4. i člankom 18. Statuta Hrvatske komore arhitekata i inženjera u graditeljstvu (Narodne novine, broj 40/99), riješeno kao u izreci.

Upisom u Imenik ovlaštenih arhitekata imenovana stječe pravo na izradu i uporabu pečata, sukladno članku 35. Statuta Hrvatske komore arhitekata i inženjera u graditeljstvu i na izdavanje "arhitektonske iskaznice".

Na temelju članka 141. stavka 1. točke 1. Zakona o općem upravnom postupku (Narodne novine, broj 53/91), predmet je riješen po skraćenom postupku.

Pouka o pravnom lijeku

Protiv ovog Rješenja žalba nije dopuštena, ali se može pokrenuti upravni spor podnošenjem tužbe Upravnom sudu Republike Hrvatske, u roku 30 dana od dana primitka ovog Rješenja.

PREDSJEDNIK KOMORE

Ivan Franić, dipl.ing.arh.

Dostaviti:

1. LIPIĆ KRUNOSLAV
   Osijek, Ivana Zajca 2
   uz povrat potvrde o izvršenoj dostavi
2. U Zbirku isprava Komore
3. Pismohrana Komore

ZAVOD ZA PROSTORNO PLANIRANJE d.d. OSIJEK

Na temelju Članka 40. stavka 1. Zakona o prostornom uređenju i gradnji (NN br. 76/2007, 38/2009 i 55/2011), direktor Zavoda donosi

RJEŠENJE

O IMENOVANJU ODGOVORNOG VODITELJA NACRTA PRIJEDLOGA DOKUMENTA PROSTORNOG UREĐENJA

I

Imenuje se Zvonimir Tucaković, dipl.ing.arh. za Odgovornog voditelja Nacrta prijedloga Izmjena i dopuna Prostornog plana uređenja Grada Đakova.

II

Ovo Rješenje stupa na snagu danom donošenja.

Osijek, 15. 06. 2011.

ZAVOD ZA PROSTORNO PLANIRANJE
d. d.
O S I J E K
Vijenac Paje Kolarića 5a

Direktor:
Krunoslav Lipić, dipl.ing.arh.

MIŠLJENJA I SUGLASNOSTI PROPISANA ZAKONIMA I PROPISIMA

- Javna ustanova Zavod za prostorno uređenje Osječko-baranjske županije
- Suglasnost Župana

JAVNA USTANOVA
ZAVOD ZA PROSTORNO UREĐENJE
OSJEČKO-BARANJSKE ŽUPANIJE
31 000 Osijek,

ZAVOD ZA PROSTORNO PLANIRANJE, d. d.
OSIJEK
PRIMLJENO 06.08.2012
106

KLASA: 350-02/11-01/25
URBROJ: 2158/85-12-11
U Osijeku, 01. kolovoza 2012. godine

OSJEČKO-BARANJSKA ŽUPANIJA
Upravni odjel za prostorno uređenje,
graditeljstvo i zaštitu okoliša

Europske avenije 11
31000 Osijek

PREDMET: ***Izmjene i dopune Prostornog plana uređenja Grada Đakova - zahtjev za usklađenje***

Veza: Vaša KLASA: 350-02/12-01/1; URBROJ: 2158/1-01-22/42-12-04 od 02. srpnja 2012. godine

Poštovani,

Po podnošenju zahtjeva Grada Đakova za izdavanje suglasnosti temeljem članka 98. Zakona o prostornom uređenju i gradnji („Narodne novine" broj 76/07., 38/09., 55/11., 90/11. i 50/12. - u daljnjem tekstu: Zakon) obratili ste se ovom Zavodu u svrhu pribavljanja mišljenja o usklađenosti Konačnog prijedloga Izmjena i dopuna Prostornog plana uređenja Grada Đakova (u daljnjem tekstu: Konačni prijedlog Plana) sa Prostornim planom Osječko-baranjske županije („Županijski glasnik" broj 1/02. i 4/10. - u daljnjem tekstu: PPOBŽ).

Uvidom u Konačni prijedlog Plana koji nam je posebnim dopisom dostavljen od strane Grada uočeno je da je u istom u svrhu usklađenosti s PPOBŽ i u svrhu nedvojbenosti u provedbi neophodno izvršiti korekcije kako slijedi:

- na kartografskom prikazu broj 1. „Korištenje i namjena površina" neophodno je razgraničiti građevinska područja naselja, izdvojene dijelove građevinskih područja naselja, te izdvojena građevinska područja izvan naselja od ostalih površina; sve u skladu sa tekstualnim dijelom Konačnog prijedloga Plana te kartografskim prikazima građevinskih područja,
- na kartografskom prikazu 2.B omogućiti izgradnju lokalnog plinovoda od Kuševca preko Štrosmajerovca prema Satnici Đakovačkoj,
- sa kartografskog prikaza 3.A brisati površinu uzgajališta divljači Mačkovac budući da ista ne postoji što je evidentirano u PPOBŽ kroz njegove posljednje izmjene i dopune,
- na kartografskom prikazu broj 3.B dodati simbol za sanaciju napuštenog odlagališta otpada u sjeverozapadnom dijelu naselja Široko Polje na području Sadnički Lug, kao što je to na kartografskom prikazu 3.2.1. PPOBŽ-a.

tel:(031) 213-378; fax:(031) 213-377; www.prostorobz.hr; e-mail:prostor@prostorobz.hr Matični Broj: 02427320 Žiro račun: 2500009-1102196598

U nacrtu Odluke o donošenju neophodno je dodatno uskladiti:

- članak 5. sa grafičkim dijelom Konačnog prijedloga Plana,
- članak 6. sa grafičkim dijelom Konačnog prijedloga Plana,
- članak 9. s PPOBŽ,
- članak 11. sa grafičkim dijelom Konačnog prijedloga Plana,
- članak 12. s PPOBŽ,
- članak 13. s PPOBŽ,
- članak 59. pojasniti,
- članak 60. ispraviti u skladu sa sadržajem članaka u nastavku,
- članak 69. s PPOBŽ,
- članak 70. s PPOBŽ,
- članak 74. nije dosljedno ispravljen,
- članak 90. nije dosljedno ispravljen,
- članak 181. osnovne Odluke nije ispravljen,
- članak 93. sa grafičkim dijelom plana,
- članak 107. sa ostalim sadržajem Odluke i grafičkim dijelom plana,
- članak 113. treba brisati, nepotreban je,
- u člancima 128., 131., 137. obratiti pozornost na koju odluku se u istima referira: osnovne i odluke o izmjenama i dopunama te u tom smislu izvršiti ispravke,
- dodani članak 267.c. uskladiti s PPOBŽ,
- članak 137. s PPOBŽ.

Prema navedenom razvidno je da nismo u mogućnosti izdati mišljenje kako ste zatražili. Isto ćemo izdati kada nam se dostavi na adekvatan način korigirani Konačni prijedlog Plana.

S poštovanjem,

JAVNA USTANOVA ZAVOD ZA PROSTORNO UREĐENJE OSJEČKO-BARANJSKE ŽUPANIJE OSIJEK

u.z. Ravnatelja

Oliver Grigić, dipl.ing.arh.

Na znanje:
- Zavod za prostorno planiranje, Vijenac P.Kolarića 5a, 31000 Osijek
- Grad Đakovo, Trg dr.Franje Tuđmana 2, 31400 Đakovo

JAVNA USTANOVA
ZAVOD ZA PROSTORNO UREĐENJE
OSJEČKO-BARANJSKE ŽUPANIJE
31 000 Osijek

ZAVOD ZA PROSTORNO PLANIRANJE, d. d.
O S I J E K
PRIMLJENO: 06.08.2012
Org. jed. | Broj | Prilog | Vrijednost

KLASA: 350-02/11-01/25
URBROJ: 2158/85-12-13
U Osijeku, 03. kolovoza 2012. godine

OSJEČKO-BARANJSKA ŽUPANIJA
Upravni odjel za prostorno uređenje,
graditeljstvo i zaštitu okoliša

Europske avenije 11
31000 Osijek

PREDMET: ***Izmjene i dopune Prostornog plana uređenja Grada Đakovo***
- mišljenje, daje se

Veza: Vaša KLASA: 350-02/12-01/1; URBROJ: 2158/1-01-22/42-12-04 od 02. srpnja 2012. godine

Poštovani,

Temeljem članka 98. stavak 3. Zakona o prostornom uređenju i gradnji („Narodne novine" broj 76/07., 38/09., 55/11., 90/11. i 50/12.) dajemo:

MIŠLJENJE

da je Konačni prijedlog Izmjena i dopuna Prostornog plana uređenja Grada Đakovo, dopunjen prema našem zahtjevu za usklađenje i zaprimljen u ovom Zavodu pod KLASOM: 350-02/11-01/25; URBROJ: 378-12-12 dana 03. kolovoza 2012. godine, izrađen u skladu s Prostornim planom Osječko-baranjske županije („Županijski glasnik" broj 1/02. i 4/10.).

S poštovanjem,

JAVNA USTANOVA ZAVOD ZA PROSTORNO UREĐENJE OSJEČKO-BARANJSKE ŽUPANIJE

Ravnatelj:
Oliver Gregić, dipl.ing.arh.

Na znanje:
- Grad Đakovo, Trg dr.F.Tuđmana 2, 31400 Đakovo
- Zavod za prostorno planiranje, Vijenac P. Kolarića 5a, 31000 Osijek

tel:(031) 213-378; fax:(031) 213-377; www.prostorobz.hr; e-mail:prostor@prostorobz.hr Matični Broj: 02427320 Žiro račun: 2500009-1102196598

03
13 -07- 2012
350-02/12-01/07 03
2158/1-12-

REPUBLIKA HRVATSKA
OSJEČKO – BARANJSKA ŽUPANIJA
OSIJEK
UPRAVNI ODJEL ZA PROSTORNO UREĐENJE, GRADITELJSTVO I ZAŠTITU OKOLIŠA

Klasa: 350-02/12-01/01
Ur.broj: 2158/1-01-22/42-12-05
Našice, 12. srpnja, 2012. god.

GRAD ĐAKOVO
31400 ĐAKOVO
Trg dr. Franje Tuđmana, 2.

Predmet: Grad Đakovo, Konačni prijedlog izmjena i dopuna
PPUG Đakovo, obavijest o dopuni zahtjeva, dostavlja se.

U vezi s vašim zahtjevom, zaprimljenim u ovom Upravnom odjelu 29. lipnja, 2012. god., kojim tražite suglasnost župana na Konačni prijedlog izmjena i dopuna Prostornog plana uređenja Grada Đakovo, obavješćujemo vas da je zahtjev nepotpun, zbog čega ga je, u svrhu izdavanja tražene suglasnosti, potrebno dopuniti, te vas u nastavku izvješćujemo kako slijedi:

U tekstu elaborata navedenog Konačnog prijedloga plana nisu u cijelosti sadržani zahtjevi i mišljenja iz čl. 79. i čl. 94. važećeg Zakona o prostornom uređenju i gradnji (u daljnjem tekstu: ZPUG), a koja obveza proizlazi iz čl.98. i čl.58. spomenutog Zakona. Naime, u tekstu elaborata se navodi da je zahtjeve po čl. 79. ZPUG poslalo 12 tijela, a priloženo je svega 11 zahtjeva, s tim da se ne vidi kojih 8 zahtjeva je pristiglo u obvezujućem roku, a kojih 4 zahtjeva je pristiglo izvan toga roka. Nadalje, mišljenja po čl. 94. ZPUG trebalo je pribaviti od 8 tijela, koji su u zadanom roku dostavili tražene zahtjeve po čl. 79. ZPUG, a zahtjev za davanje mišljenja zatražen je od svega 5 tijela, s tim da nije vidljivo koje je peto tijelo od kojega je zatraženo mišljenje, a da nije stiglo u zadanom roku.

U tekstu spomenutog elaborata nije sadržan popis sudionika u javnoj raspravi čija su očitovanja, prijedlozi i primjedbe na prijedlog prostornog plana prihvaćeni, kao ni obrazloženja o očitovanjima, prijedlozima i primjedbama sudionika u javnoj raspravi koji nisu prihvaćeni ili su djelomično prihvaćeni, iako je u pisanom izvješću nositelja izrade plana navedeno da se ista dokumentacija nalazi u elaboratu plana. Navedena dokumentacija treba biti sastavni dio izvješća o javnoj raspravi, sukladno odredbama čl. 58. i čl. 92. ZPUG, te ju je, sukladno čl. 98. st. 2. potrebno priložiti uz zahtjev za izdavanje župana na predmetni plan. S tim u vezi napominjemo da je nezadovoljavajuća konstatacija u spomenutom elaboratu

plana da su u tijeku javne rasprave u pisanoj formi pristigle primjedbe četiri subjekta (u elaboratu se nalazi tekst triju primjedbi od kojih su, prema izvješću sa javne rasprave, dvije pristigle izvan određenog roka za davanje primjedbi?), te da su primjedbe ugrađene u tekst Nacrta konačnog prijedloga, jer to nije sukladno traženoj dokumentaciji prema naprijed citiranim zakonskim odredbama.

Obavješćujemo vas također da smo pregledom dostavljene dokumentacije uočili i određeni broj neusklađenosti odredbi za provođenje Konačnog prijedloga ID PPUG Đakovo sa važećim ZPUG, koje mogu biti razlogom odbijanja davanja tražene suglasnosti, te vam u vezi s tim navodimo neke karakteristične neusklađenosti:

-članak 17. – zamjena termina „javne površine" u termin „površine javne namjene" u funkciji definicije građevne čestice, nije u skladu sa ZPUG, kojim je građevna čestica definirana pristupom na „prometnu površinu". Termin „prometna površina" ima širi obuhvat, jer osim površina javne namjene obuhvaća i nerazvrstane ceste te površine sa pravom služnosti, pa je u ovom ali i u drugim sličnim slučajevima potrebno koristiti termi „prometna površina" (n.pr. čl. 72., 108., 111., 112. ili točka 25. važećeg plana itd.).

-točka 38. važećeg plana – navodi se st. 2. čl. 27. koji ne postoji.

-članak 26. – definicija podruma nije u skladu sa ZPUG.

-točka 42. važećeg plana –potrebno preispitati i uskladiti sa ZPUG, odnosno sa zakonskom definicijom potkrovlja.

-točka 45. st. 3. važećeg plana – treba preispitati i dati konkretne mogućnosti, jer ovako neodređena formulacija dopušta razna nestandardna rješenja, tj. rješenja izvan pravila struke.

-točka 48. važećeg plana – treba uskladiti sa ZPUG, koji predviđa samo mogućnost da se planovima užeg područja predvidi viši prostorni standard, čije značenje je u konkretnom slučaju potrebno pobliže opisati, tj. odrediti. Isto usklađenje potrebno je izvršiti i u ostalim dijelovima plana n.pr. točka 59., točka 60 st. 2., st.3 i st. 4., točka 69. važećeg plana i sl.

-točka 52. važećeg plana – nepotrebno se navodi tekst „ako planovima užih područja nije drugačije riješeno", jer se podrazumijeva da se u svakom konkretnom slučaju prvenstveno primjenjuje plan užeg područja, ukoliko takav plan postoji, pa u stvari nije jasan smisao citiranog teksta, a koji onda u praksi može dovesti do nepravilne primjene konkretne odredbe plana. Naprotiv, plan užeg područja mora biti usklađen sa planom šireg područja (čl. 60. važećeg ZPUG), a u slučaju protivnosti dijela plana užeg područja sa planom šireg područja primjenjuje se odgovarajući dio plana šireg područja. (čl. 102.a važećeg ZPUG). Isto se odnosi na točku 59. st.1. al.4., točka 101. i sl.

-točka 55. st. 1. važećeg plana – ova odredba je nepotrebna i neusklađena sa ZPUG; dovoljna je odredba koja je predviđena čl. 31. odredbi za provođenje Konačnog prijedloga ID plana.

-točka 61. st. 2. – nije u skladu sa odredbom čl. 60. st. 4. ZPUG, koji propisuje da se planom užeg područja može propisati samo viši prostorni standard, tj stroži kvantitativni i kvalitativni uvjeti i mjere za provedbu zahvata u prostoru.

-točka 244. važećeg plana – određivanje prioriteta realizacije pojedinih zahvata ne može se smatrati uvjetom korištenja, uređenja i gradnje, odnosno prostornim pokazateljem, pa se kao takav niti ne može primijeniti u provedbi prostornog plana, te ga je potrebno izostaviti iz teksta odredbi za provođenje plana.

Molimo vas da vaš zahtjev za izdavanje suglasnosti na predmetni plan dopunite na način kako je prethodno navedeno, kako bismo nakon dobivanja mišljenja JU ZPU OBŽ o usklađenosti predmetnog plana sa Prostornim planom Osječko-baranjske županije, mogli nastaviti postupak, te u slučaju da su ispunjene potrebne zakonske pretpostavke i izdati traženu suglasnost na predmetni plan.

VIŠI SAVJETNIK:

Ivica Pintarić, dipl. inž.

O tome obavijest:
1. JU Zavod za prostorno uređenje Osječko-baranjske županije OSIJEK, Europske avenije 11

REPUBLIKA HRVATSKA
OSJEČKO–BARANJSKA ŽUPANIJA
OSIJEK
UPRAVNI ODJEL ZA PROSTORNO UREĐENJE, GRADITELJSTVO I ZAŠTITU OKOLIŠA

Primljeno: 09 -08- 2012
Klasa: 350-01/11-01/07 Org. jed. 03
Ur. broj: 2158/1-12 Pril. Vrij.

Klasa: 350-02/12-01/01
Urbroj: 2158/1-01-22/42-12-10
Našice, 03. kolovoza, 2012.god.

Upravni odjel za prostorno uređenje, graditeljstvo i zaštitu okoliša Osječko-baranjske županije, povodom zahtjeva nositelja izrade Grada Đakovo, za izdavanje suglasnosti na Konačni prijedlog izmjena i dopuna Prostornog plana uređenja Grada Đakovo, na temelju čl. 98. stavak 1. Zakona o prostornom uređenju i gradnji („Narodne novine" broj 76./07, 38/09, 55/11, 90/11 i 50/12) i Rješenja Župana o davanju ovlaštenja Upravnom odjelu za prostorno uređenje, graditeljstvo i zaštitu okoliša za davanje suglasnosti na prostorne planove („Županijski glasnik" broj 3/08.), po prethodno pribavljenom Mišljenju Javne ustanove Zavoda za prostorno uređenje Osječko-baranjske županije (Klasa: 350-02/11-01/25, Ur. broj: 2158/85-12-13 od 03. kolovoza, 2012. god.), izdaje

SUGLASNOST

na Konačni prijedlog izmjena i dopuna Prostornoga plana uređenja Grada Đakovo, koji je izradio Zavod za prostorno planiranje d.d. Osijek, u srpnju, 2012. god.

DOSTAVITI:
1. Grad Đakovo,
   31400 ĐAKOVO, Trg dr. Franje Tuđmana, 2.
2. Evidencija

PROČELNIK:
Ranko Rađunović, dipl. ing. arh.

I. TEKSTUALNI DIO

1. OBRAZLOŽENJE IZMJENA I DOPUNA

Odlukom o izradi Izmjena i dopuna PPUG Đakova od 26.04.2011. godine obuhvaćeno je osam Izmjena i dopuna, koje su označene kao Izmjene i dopune br. 1.-8.

Sadržaj i obuhvat osme Izmjene i dopune će se definirati u tijeku izrade Plana.

Četiri Izmjena i dopuna (1.-3. i 6.) se odnosi na kartografski i tekstualni dio Plana, a tri (4., 5. i 7.) na tekstualni dio Plana (uglavnom Odredbe za provođenje).

U Planu na kartografskom prikazu br. 1., koji je u Planu označen s "0" pod nazivom: "Pregledna karta Izmjena i dopuna", brojevima 1.-3. i 6., je označeno četiri granica obuhvata Izmjena i dopuna koje se odnose na kartografske prikaze.

Izmjena i dopuna br. 1.

Ova Izmjena i dopuna se odnosi na usklađivanje granica Grada Đakova sukladno Odluci i Sporazumu o izmjeni granice između Grada Đakova i Općine Satnica Đakovačka.

Izmjena i dopuna br. 2.

Ova Izmjena i dopuna se odnosi na usklađivanje Prostornog plana uređenja Grada Đakova sa Izmjenama i dopunama Prostornog plana Osječko-baranjske županije.

Izmjena i dopuna br. 3.

Ova Izmjena i dopuna se odnosi na usklađivanje Prostornog plana uređenja Grada Đakova sa Zakonom o prostornom uređenju i gradnji.

Izmjena i dopuna br. 4.

Ovom Izmjenom i dopunom se propisuje gradnja pojedinačnih zgrada u funkciji poljoprivredne proizvodnje.

Izmjena i dopuna br. 5.

Ova Izmjena i dopuna se odnosi na definiranje uvjeta gradnje postrojenja za proizvodnju električne ili toplinske energije koja koriste obnovljive izvore energije.

Izmjena i dopuna br. 6.

Ovom Izmjenom i dopunom usklađuje se Prostorni plan uređenja Grada Đakova sa zahtjevima Ministarstva kulture vezano sa zaštitom prirode i graditeljske baštine.

Izmjena i dopuna br. 7.

Ovom Izmjenom i dopunom ukida se Odredba za provođenje stavka 3. članka 287. Odluke o prostornom planu uređenja Grada Đakova.

Izmjena i dopuna br. 8.

Ova Izmjena i dopuna se odnosi na druge promjene koje proizlaze iz zahtjeva prema članku 79. Zakona o prostornom uređenju i gradnji ili prethodne rasprave.

2. IZMJENE TEKSTUALNOG DIJELA PLANA

- U "Sadržaju", u poglavlju: "**Prometni infrastrukturni sustav**", podnaslov: "**e) Javne telekomunikacije**" se zamjenjuje sa: "**e) Elektroničke komunikacije**"

- U "Sadržaju", poglavlje: "**1.1.2.9. Postupanje s otpadom**" se zamjenjuje sa: "**1.1.2.9. Gospodarenje otpadom**"

- U "Sadržaju", u poglavlju: "**1.1.4.5. Promet**", u podnaslovu: "**b)**", riječ: "**telekomunikacije**" se zamjenjuje sa: "**elektroničke komunikacije**"

- U "Sadržaju", u poglavlju: "**2.2.3.3. Prometna infrastruktura**", u podnaslovu: "**b)**" riječ: "**telekomunikacije**" se zamjenjuje sa: "**elektroničke komunikacije**"

- U "Sadržaju", poglavlje: "**3.8.1.4. Javne telekomunikacije**" se zamjenjuje sa: "**3.8.1.4. Elektroničke komunikacije**"

- U "Sadržaju", poglavlje "**3.9. POSTUPANJE S OTPADOM**" se zamjenjuje sa: "**3.9. GOSPODARENJE OTPADOM**"

- U "Sadržaju", poglavlje: "**2.2.3.3. Građevine povremenog stanovanja**" se zamjenjuje sa: "**2.2.3.3. Građevine za odmor**"

- U "Sadržaju", poglavlje: "**2.3.1. Uvjeti gradnje u građevinskim područjima van naselja stalnog i povremenog stanovanja**" se zamjenjuje sa: "**2.3.1. Uvjeti gradnje u izdvojenim građevinskim područjima izvan naselja i izdvojenom dijelu građevinskog područja naselja građevina za odmor**"

- U "Sadržaju", poglavlje: "**5.3. TELEKOMUNIKACIJSKA MREŽA**" se zamjenjuje sa: "**5.3. ELEKTRONIČKE KOMUNIKACIJE**"

- U "Sadržaju", poglavlje: "**7. POSTUPANJE S OTPADOM**" se zamjenjuje sa: "**7. GOSPODARENJE OTPADOM**"

- U "Sadržaju", poglavlja: "**10. MJERE PROVEDBE PLANA**" i "**10.1. OBVEZA IZRADE PROSTORNIH PLANOVA**" se brišu.

- U "Sadržaju", poglavlje: "**10.2. PRIMJENA POSEBNIH RAZVOJNIH I DRUGIH MJERA**" se briše.

- U "Sadržaju", poglavlje: "**10.3. REKONSTRUKCIJA GRAĐEVINA ČIJA JE NAMJENA PROTIVNA PLANIRANOJ NAMJENI**" se briše.

- U "Sadržaju", poglavlje: "**10.4. POSTUPANJE SA GRAĐEVINAMA IZGRAĐENIM SUPROTNO UVJETIMA UTVRĐENIM U PPUO**" se briše.

- U "Sadržaju" se dodaju nova poglavlja koja glase:

"**B) SMJERNICE ZA IZRADU PROSTORNIH PLANOVA UŽIH PODRUČJA ČIJA SE IZRADA I DONOŠENJE ODREĐUJU OVIM PLANOM**

1. OBVEZA IZRADE PROSTORNIH PLANOVA"

- U popisu kartografskog dijela nazivi kartografskih prikaza se mijenjaju i glase:

1. KORIŠTENJE I NAMJENA POVRŠINA

2.A. INFRASTRUKTURNI SUSTAVI
Promet, pošta i elektroničke komunikacije

2.B. INFRASTRUKTURNI SUSTAVI
Proizvodnja, cijevni transport nafte i plina i plinoopskrba; Elektroenergetika

2.C. INFRASTRUKTURNI SUSTAVI
Vodnogospodarski sustav

3.A. UVJETI ZA KORIŠTENJE, UREĐENJE I ZAŠTITU PROSTORA
Uvjeti korištenja

3.B. UVJETI ZA KORIŠTENJE, UREĐENJE I ZAŠTITU PROSTORA
Područja primjene posebnih mjera uređenja i zaštite

4.A. GRAĐEVINSKO PODRUČJE
Naselje BUDROVCI

4.B.1. GRAĐEVINSKO PODRUČJE
Gradsko naselje ĐAKOVO-sjeverni dio

4.B.2. GRAĐEVINSKA PODRUČJA
Gradsko naselje ĐAKOVO-južni dio; Izdvojena građevinska područja izvan naselja groblja naselja Piškorevci i Budrovci, te pretovarna stanica Đakovo

4.C. GRAĐEVINSKO PODRUČJE
Gradsko naselje ĐAKOVO-izdvojeni dio građevinskog područja naselja Đakovo pod nazivom Pisak Đakovački

4.D. GRAĐEVINSKO PODRUČJE
Naselje ĐURĐANCI

4.E. GRAĐEVINSKO PODRUČJE

Naselje ĐURĐANCI-izdvojeni dio građevinskog područja naselja Đurđanci pod nazivom Arduševac

4.F. GRAĐEVINSKO PODRUČJE

Naselje IVANOVCI GORJANSKI

4.G. GRAĐEVINSKA PODRUČJA

Naselje KUŠEVAC i izdvojeni dio građevinskog područja naselja Kuševac pod nazivom Štrosmajerovac

4.H. GRAĐEVINSKO PODRUČJE

Naselje NOVI PERKOVCI

4.I. GRAĐEVINSKO PODRUČJE

Naselje PIŠKOREVCI

4.J. GRAĐEVINSKA PODRUČJA

Naselje SELCI ĐAKOVAČKI i izdvojeno građevinsko područje izvan naselja groblja naselja Selci Đakovački

4.K. GRAĐEVINSKA PODRUČJA

Naselje ŠIROKO POLJE i izdvojeno građevinsko područje izvan naselja groblja naselja Široko Polje

4.L. GRAĐEVINSKO PODRUČJE

Naselje ĐURĐANCI - izdvojeni dio građevinskog područja naselja Đurđanci pod nazivom Soljak

4.M. GRAĐEVINSKO PODRUČJE

Naselje BUDROVCI-izdvojeni dio građevinskog područja naselja Budrovci pod nazivom Budrovačko Brdo

4.N. GRAĐEVINSKO PODRUČJE

Izdvojeno građevinsko područje izvan naselja gospodarskog kompleksa IGM "Cetera"

4.0. GRAĐEVINSKO PODRUČJE

Izdvojeno građevinsko područje izvan naselja ugostiteljsko-turističke zone "Ivandvor"

4.P. GRAĐEVINSKO PODRUČJE

Izdvojeno građevinsko područje izvan naselja ugostiteljsko-turističke zone "Jošava"

4.R. GRAĐEVINSKO PODRUČJE

Izdvojeno građevinsko područje izvan naselja ugostiteljsko-turističke zone "Gajgerova pustara"

- Na 14. stranici, u poglavlju „**1.1.1.6. Zaštićene prirodne vrijednosti**“, iza podnaslova „**a) Zaštićene prirodne vrijednosti**“ dodaje se slijedeći tekst:

Zaštićene i ugrožene vrste

Iako ne postoji cjelovita inventarizacija ovog područja, prema dostupnim podacima iz crvenih knjiga ugroženih vrsta Hrvatske i postojećih stručnih studija, na ovom području stalno ili povremeno živi niz ugroženih i zaštićenih vrsta.

Sisavci

Prema Crvenoj knjizi ugroženih sisavaca Hrvatske, područje Grada Đakova je stvarno ili potencijalno područje rasprostranjenosti većeg broja ugroženih i/ili zaštićenih vrsta sisavaca. Uz tablicu s popisom zaštićenih i strogo zaštićenih vrsta koje su ovdje rasprostranjene, za one najugroženije (pred izumiranjem – u kategorijama CR, EN i VU) navedeni su i osnovni podaci.

Tablica 12.a Ugrožene vrste sisavaca (SZ – strogo zaštićena svojta, Z – zaštićena svojta; RE – regionalno izumrla svojta, CR - kritično ugrožena, EN – ugrožena, VU – rizična, NT – potencijalno ugrožena, LC – najmanje zabrinjavajuća, DD – vjerojatno ugrožena, ZZP – Zakon o zaštiti prirode.

Znanstveno ime vrste	Hrvatsko ime vrste	Regionalna kategorija ugroženosti	ZZP (N.N. 70/05)	Dodatak II Direktive o staništima
*Barbastella barbastellus**	širokouhi mračnjak	DD	SZ	√
Cricetus cricetus	veliki hrčak	NT	SZ	
Glis glis	sivi puh	LC	SZ sj. od Save Z już od Save	
Lepus europaeus	europski zec	NT	Z	
Lutra lutra	vidra	DD	SZ	√
Micromys minutus	patuljasti miš	NT	Z	
Mus spicilegus	miš humkaš	NT	Z	
Muscardinus avellanarius	puh orašar	NT	SZ	
*Myotis bechsteini**	velikouhi šišmiš	VU	SZ	√
Myotis emarginatus	riđi šišmiš	NT	SZ	√
Myotis myotis	veliki šišmiš	NT	SZ	√
Neomys anomalus	močvarna rovka	NT	Z	
Plecotus austriacus	sivi dugoušan	EN	SZ	
Plecotus kolombatovici	primorski dugouhi šišmiš	DD	SZ	
Sciurus vulgaris	vjeverica	NT	Z	

* potencijalno područje rasprostranjenja;

Od navedenih sisavaca, ističu se vrste navedene na Dodatku II Direktive o staništima odnosno vrste za koje je potrebno odrediti tzv. *Posebna područja zaštite* (SAC – *Special Area of Conservation*).

Od ugroženih vrsta izdvajamo slijedeće najugroženije vrste:

sivi dugoušan (*Plecotus austriacus)*
Kategorija ugroženosti: EN - ugrožena vrsta
Ekologija: Nizinska i podgorska područja, često uz naselja. Porodiljske kolonije u krovištima zgrada i crkvenim tornjevima. Nalažen je i u nizinskim poplavnim šumama (Spitzenberger, usmena informacija). Lovi na otvorenom. Na zimovanju je dosad nađen u špiljama, gdje se najčešće zavlači duboko u uske pukotine.

Razlozi ugroženosti: lako nemamo puno podataka iz prijašnjih razdoblja, očita je tendencija smanjenja populacije. Razlozi takvu stanju mogli bi biti povezani s primjenom pesticida, kao i sve češćeg premazivanja drvenih dijelova krovišta insekticidima

velikouhi šišmiš *(Myotis bechsteinii*)
Kategorija ugroženosti: VU - osjetljiva vrsta
Ekologija: Šumska vrsta, dolazi samo u prirodnim većinom listopadnim šumama sa starijim stablima, te u starim voćnjacima i parkovima. Lovi na čistinama i rubovima šuma, često sakuplja plijen koji čine uglavnom noćni leptiri i dvokrilci te razni beskrilni člankonošci s grančica i listova, ali i na tlu. Ljeti se zadržava u dupljama drveća, a zimuje u različitim podzemnim prirodnim ili umjetnim staništima, vjerojatno najviše u pukotinama.
Razlozi ugroženosti: Prekomjerna sječa starijih stabala s dupljama i prerana sječa starijih sastojina te upotreba pesticida u šumarstvu.

Ptice

S obzirom na ovdje prisutna staništa te uzimajući u obzir podatke ornitoloških studija izrađenih u okviru LIFE III CRO-NEN projekta (izradio Zavod za ornitologiju, HAZU), kao i *Crvenu knjigu ugroženih ptica Hrvatske*, područje Grada Đakova je stvarno ili potencijalno područje rasprostranjenosti većeg broja ugroženih i/ili zaštićenih ptica. Uz tablicu s popisom zaštićenih i strogo zaštićenih vrsta koje su ovdje rasprostranjene, za one najugroženije (pred izumiranjem – u kategorijama CR, EN i VU) navedeni su i osnovni podaci.

Tablica 12.b Strogo zaštićene i ugrožene vrste ptica rasprostranjene (RE – regionalno izumrle, CR – kritično ugrožene, EN – ugrožene, VU – osjetljive, NT – niskorizične, LC – najmanje zabrinjavajuće, DD – nedovoljno poznate; gp – gnijezdeća populacija, ngp – negnijezdeća populacija, zp – zimujuća populacija, pp – preletnička populacija; Z – zaštićena vrsta)

Znanstveno ime vrste	Hrvatsko ime vrste	Kategorija ugroženosti	Dodatak I Direktive o pticama
Alcedo atthis	vodomar	NT gp	√
Anas strepera	patka kreketaljka	EN gp, EN zp	
Aythya nyroca	patka njorka	VU gp, NT pp	√
Ciconia ciconia	roda	NT gp	√
Ciconia nigra	crna roda	VU gp	√
Columba oenas	golub dupljaš	DD gp	
Dendrocopos syriacus	sirijski djetlić	LC gp	√
Dryocopus martius	crna žuna		√
Ficedula albicollis	bjelovrata muharica	LC gp	√
Haliaeetus albicilla	štekavac	EN gp	√
Lanius minor	sivi svračak	LC gp	√
*Lymnocryptes minima****	mala šljuka	DD ngp	
Milvus migrans	crna lunja	VU gp	√
Pernis apivorus	škanjac osaš	VU gp	√
*Phalacrocorax pygmaeus**	mali vranac	CR gp	√
Picus canus	siva žuna	LC gp	√

*Porzana parva***	siva štijoka	DD gp	√
Sylvia nisoria	pjegava grmuša		√

*zimovalica, **vjerojatno područje gniježđenja, ***vjerojatno područje rasprostranjenja za vrijeme selidbe,

Od ugrožene i strogo zaštićene ornitofaune koja potvrđeno ili moguće obitava na ovom području valja istaknuti slijedeće vrste:

mali vranac *(Phalacrocorax pygmaeus)*
Kategorija ugroženosti: CR – kritično ugrožena gnijezdeća populacija
Ekologija: Obitavaju uz slatke i bočate vode (jezera, ribnjake, riječne rukavce, riječna ušća) obrasle prostranim tršćacima. Izvan sezone gniježdenja često se zadržavaju u priobalju.
Razlozi ugroženosti: Nestajanje močvarnih područja, lov i krivolov.

patka kreketaljka (*Anas strepera*)
Kategorija ugroženosti: EN - ugrožena gnijezdeća populacija; EN – ugrožena zimujuća populacija
Ekologija: Gnijezdi se na prostranim, plitkim, otvorenim slatkim ili bočatim vodama s bujnim obalnim i podvodnim raslinjem: visoko produktivnim jezerima, šaranskim ribnjacima, zaraslim šljunčarama.
Razlozi ugroženosti: Nestajanje močvarnih područja, propadanje šaranskih ribnjaka, lov i krivolov.

štekavac *(Haliaeetus albicilla)*
Kategorija ugroženosti: EN – ugrožena gnijezdeća populacija
Ekologija: Gnijezde se uz slatke i slane vode: u velikim močvarnim područjima, uz velike rijeke, jezera i šaranske ribnjake. Izbjegavaju područja siromašna vodom, otvorene predjele bez drveća i velike guste šume.
Razlozi ugroženosti: Ugrožen je lovom i krivolovom, nestankom močvarnih staništa i propadanjem šaranskih ribnjaka, onečišćenjem voda.

patka njorka *(Aythya nyroca)*
Kategorija ugroženosti: VU – rizična gnijezdeća populacija; NT – niskorizična preletnička populacija
Ekologija: Prebivaju u plitkim močvarama s bujnim vodenim raslinjem, prošaranim tršćacima i rogozicima, šaranskim ribnjacima, sporo tekućim kanalima, mirnim rijekama i rukavcima. Iako spadaju u skupinu pataka ronilica, trebaju obilno vodeno raslinje i plitku vodu (slatku ili slanu). Izbjegavaju brze tekućice i duboke slabo produktivne vode. Izvan sezone gniježđenja borave i na većim jezerima, lagunama i priobalnim močvarama.
Razlozi ugroženosti: Ugrožava ju nestajanje močvarnih staništa, propadanje šaranskih ribnjaka, lov i krivolov.

crna roda *(Ciconia nigra)*
Kategorija ugroženosti: VU – rizična gnijezdeća populacija
Ekologija: Obitava u starim, mirnim šumama s potocima, lokvama, barama, kanalima, vlažnim livadama i sl. Rado se hrane i po obalama rijeka i većim močvarnim površinama ukoliko ih ima u blizini gnjezdilišta. Za selidbe se zadržavaju i po otvorenim vlažnim područjima. Za selidbe su samotne ili u malim jatima, na zimovalištima samotne ili u parovima. Za hranjenja su obično samotne, ali se na bogatim hraništima okupljaju u rahle skupine. Monogamne su, parovi su najvjerojatnije dugotrajni, ali veza

traje najčešće samo za gnijezdeće sezone i obnavlja se svakog proljeća. Pretežito se hrane ribama, vodozemcima, kukcima i njihovim ličinkama, a u manjoj mjeri i sitnim sisavcima, zmijama, gušterima, račićima i ptićima ptica pjevica.
Razlozi ugroženosti: Uređivanje šuma, mijenjanje vodnog režima šuma, nestajanje močvarnih područja, propadanje šaranskih ribnjaka.

crna lunja (*Milvus migrans*)
Kategorija ugroženosti: VU – rizična gnijezdeća populacija
Gnijezde se u cijeloj panonskoj Hrvatskoj, ali je najbrojnija u dolinama Drave, Save i Kupe.
Ekologija: Gnijezde se po rubovima šuma uz močvare, šaranske ribnjake, rijeke i jezera u nizinskim predjelima, u istočnoj Slavoniji i uz poljodjelske površine. Love redovito po otvorenim područjima.
Razlozi ugroženosti: Lov i krivolov, nestajanje močvarnih područja, propadanje šaranskih ribnjaka, uređivanje rijeka, zagađenje voda, intenziviranje poljodjelstva.

škanjac osaš (*Pernis apivorus*)
Kategorija ugroženosti: VU – rizična gnijezdeća populacija
Ekologija: Šume bogate proplancima, čistinama, prosjekama, sječevinama. Često i u mješovitom, mozaičnom krajoliku gdje su šume izmiješane s livadama, živicama, malim močvarama i sl.
Razlozi ugroženosti: Lov i krivolov, uređivanje šuma, intenziviranje poljodjelstva.

golub dupljaš (*Columba oenas)*
Kategorija ugroženosti: DD – nedovoljno poznata gnijezdeća populacija
Ekologija: Nastanjuju otvorene šume s mnogo proplanaka i prosjeka, rubove šuma uz poljoprivredne površine i stare prostrane parkove s listopadnim drvećem bogatim dupljama. Izvan gnijezdeće sezone obično su druževni. Gnijezdo grade u dupljama (osobito u starim dupljama crnih žuna), u pukotinama stijena, a povremeno i u rupama u tlu ili u napuštenim gnijezdima drugih ptica. Gnijezdo grade, na jajima leže i o ptićima se brinu oba partnera. Pretežito se hrane biljnom hranom (sjemenkama, lišćem, pupovima, cvjetovima i sl.), a povremeno i beskralješnjacima. Hranu pretežito sakupljaju na tlu, rjeđe na drveću ili grmlju. Na tlu se često hrane u jatima, a na drveću obično samotno.
Razlozi ugroženosti: Razlozi za tako drastičan pad populacije nisu sasvim jasni, pogotovo jer u najvećem dijelu europskog areala ove vrste uopće nema pada populacije. Najvjerojatnije su glavni razlozi uređivanje šuma, lov i krivolov te intenziviranje poljodjelstva, možda i stalni porast brojnosti goluba grivnjaša.

mala šljuka (*Lymnocryptes minima)*
Kategorija ugroženosti: DD – nedovoljno poznata negnijezdeća populacija
Ekologija: Gnijezde se po vodom natopljenim cretovima, vlažnim livadama te močvarama u tundri i tajgi. Za selidbe i zimovanja borave po muljevitim rubovima lokvi, obalama potoka, rijeka i jezera, močvarama, cretovima, poplavnim površinama, taložnicama, vlažnim livadama, močvarnim slanušama i sl. Gnijezdo grade na tlu, u niskom raslinju, u niskom grmlju, često na malo izdignutim grebenima (brazdama) ili humcima okruženim vodom. Gnijezdo vjerojatno grade oba partnera. Pretežito se hrane kukcima i njihovim ličinkama, mekušcima, kolutićavcima i biljkama (uglavnom sjemenkama). Hranu skupljaju kljunom s površine tla ili ga zabadaju u meko tlo. Aktivne su najviše noću i u sumrak.
Razlozi ugroženosti: Lov i krivolov, nestajanje močvarnih područja, uništavanje nuskih muljevitih i pjeskovitih morskih obala i pripadajućih im slanuša.

siva štijoka *(Porzana parva)*
Kategorija ugroženosti: DD – nedovoljno poznata gnijezdeća populacija
Ekologija: Slatkovodna vlažna staništa: visoko produktivna poplavna područja, rubovi većih jezera ili rijeka, poplavne šume. Gnijezde se i na ribnjacima i rižinim poljima, ali izbjegavaju mjesta izložena uznemirivanju. Potrebno im je visoko, gusto raslinje (rogozici, tršćaci, visoki šaševi i sl.) koje može rasti i iz prilično duboke vode - važno je da postoji obilje poleglih stabljika koje tvore mostove ili plutajuće nakupine po kojima mogu trčati. Stoga su posebno pogodni stariji rogozici i tršćaci koji se više godina ne kose ili pale. Gnijezdo grade mužjaci u gustom raslinju uz vodu ili na samoj vodi u busenima ili na platformama od trulećeg bilja, uvijek na mjestima do kojih se može doprijeti samo plivanjem. Pretežito se hrane sitnim beskralješnjacima (kukcima i njihovim ličinkama, paucima, vodenim puževima, kolutićavcima i sl.) i sjemenkama vodenog bilja. Hranu skupljaju hodajući po poleglim stabljikama ili plutajućoj vegetaciji, plivajući, a ponekad i roneći.
Razlozi ugroženosti: Nestajanje močvarnih područja s obilnom obalnom vegetacijom (trska, rogoz, šaš itd.), propadanje šaranskih ribnjaka, paljenje tršćaka.

Vodozemci

Prema *Crvenoj knjizi vodozemaca i gmazova Hrvatske,* područje Grada Đakova je stanište slijedećih ugroženih vrsta vodozemaca:

Tablica 12.c Ugrožene vrste vodozemaca (SZ – strogo zaštićene, Z - zaštićene, CR – kritično ugrožene, EN – ugrožene, VU – osjetljive, NT – niskorizične, LC – najmanje zabrinjavajuće, DD – nedovoljno poznate; ZZP – Zakon o zaštiti prirode.

Znanstveno ime vrste	Hrvatsko ime vrste	Kategorija ugroženosti	Zaštita po ZZP	Dodatak II Direktive o staništima
Bombina bombina	crveni mukač	NT	SZ	√
Hyla arborea	gatalinka	NT	SZ	
Triturus dobrogicus	veliki panonski vodenjak	NT	SZ	√

Gmazovi

Prema *Crvenoj knjizi vodozemaca i gmazova Hrvatske,* područje Grada Đakova je stanište slijedećih ugroženih vrsta gmazova:

Tablica 12.d Ugrožene vrste gmazova (SZ – strogo zaštićene, Z - zaštićene, CR – kritično ugrožene, EN – ugrožene, VU – osjetljive, NT – niskorizične, LC – najmanje zabrinjavajuće, DD – nedovoljno poznate; ZZP – Zakon o zaštiti prirode.

Znanstveno ime vrste	Hrvatsko ime vrste	Kategorija ugroženosti	Zaštita po ZZP	Dodatak II Direktive o staništima
Emys orbicularis	barska kornjača	NT	SZ	√

Leptiri

Prema *Crvenoj knjizi danjih leptira Hrvatske* (u pripremi), područje Grada Đakova je stanište više ugroženih vrsta leptira.

Tablica 12.e Ugrožene vrste danjih leptira (SZ – strogo zaštićene, Z – zaštićene; CR – kritično ugrožene, EN – ugrožene, VU – osjetljive, NT – niskorizične, DD – nedovoljno poznate; ZZP – Zakon o zaštiti prirode.

Znanstveno ime vrste	Hrvatsko ime vrste	Kategorija ugroženosti	Zaštita po ZZP	Dodatak II Direktive o staništima
Apatura ilia	mala preljevalica	NT	Z	
Apatura iris	velika preljevalica	NT	Z	
Euphrydryas maturna	mala svibanjska riđa	DD	SZ	
Heteropterus morpheus	sedefast debeloglavac	NT	Z	
Lopinga achine	šumski okaš	DD	SZ	
Lycaena dispar	kiseličin vatreni plavac	NT	SZ	√
Lycaena hippothoe	ljubičastorubi vatreni plavac	NT	Z	
Lycaena thersamon	mali kiseličin vatreni plavac	DD	Z	
Mellicta aurelia	Niklerova riđa	DD	Z	
Nymphalis vaualbum	šareni ve	VU	Z	√
Zerynthia polyxena	uskršnji leptir	NT	SZ	

Šareni ve (*Nymphalis vaualbum*)
Kategorija ugroženosti: VU – rizična populacija.
Ekologija: Tipična staništa su čistine unutar nizinskih, često poplavnih šuma, s biljkama hraniteljicama iz rodova vrba *Salix ssp*., topola *Populus ssp.* i brijesta *Ulmus ssp*.
Razlozi ugroženosti: Ugrožena vrsta zbog devastacije šuma, nepravilnog gospodarenja šumom, djelatnostima koje utječu na razinu podzemnih voda, kao drenaža, povećane izgradnje.

Ugrožena i rijetka staništa

Od tipova staništa koji zahtijevaju provođenje mjera očuvanja sukladno Zakonu o zaštiti prirode i EU Direktivi o staništima, na području Grada Đakova prisutni su stanišni tipovi koji su iskazani u narednom tabličnom prikazu. Ugrožena i rijetka staništa prema Pravilniku o vrstama stanišnih tipova, karti staništa, ugroženim i rijetkim stanišnim tipovima te o mjerama za očuvanje stanišnih tipova (N.N. 7/06, 119/09) i EU Direktivi o staništima istaknuta su debljim otiskom (Napomena: oznaka ***** znači da su ugroženi pojedini tipovi staništa, a ne cijela skupina određenog NKS koda).

Tablica 12.f Zastupljenost stanišnih tipova

Tip staništa - NKS	NKS kod	(%)
Aktivna seoska područja	J11	4,60
Aktivna seoska područja / Urbanizirana seoska područja	J11/J13	0,26
Gradske jezgre	J21	0,08
Gradske stambene površine	J22	4,73
Industrijska i obrtnička područja	J41	0,06

Intenzivno obrađivane oranice na komasiranim površinama	I31	77,88
Javne neproizvodne kultivirane zelene površine	I81	0,09
Mezofilne livade Srednje Europe	C23	0,14
Mješovite hrastovo-grabove i čiste grabove šume	E31	8,16
Mozaici kultiviranih površina	I21	0,26
Nasadi širokolisnog drveća	E93	0,08
Poplavne šume hrasta lužnjaka	E22	2,40
Poplavne šume vrba / Poplavne šume topola	E11/E12	0,08
Stalne stajaćice	A11	0,41
Urbanizirana seoska područja	J13	0,02
Vlažne livade Srednje Europe	C22	0,44
Vlažni, nitrofilni travnjaci i pašnjaci	C24	0,32
	Ukupno:	100.000

Točkasta staništa

Tip staništa - NKS	NKS kod
Utrina tvrdike i ptičjeg dvornika	I1313
Zajednica lukovičaste krabljice	I1511

Prema Nacionalnoj klasifikaciji (MINK 2005.) ugrožena i rijetka staništa prisutna na ovom području opisana su na slijedeći način:

Vlažne livade Srednje Europe (Red *MOLINIETALIA* W. Koch 1926) – Pripadaju razredu *MOLINIO-ARRHENATHERETEA* R. Tx. 1937. Navedeni skup predstavlja higrofilne livade Srednje Europe koje su rasprostranjene od nizinskog do brdskog vegetacijskog pojasa.

Mezofilne livade Srednje Europe (Red *ARRHENTHERETALIA* Pawl. 1928) – Pripadaju razredu *MOLINIO-ARRHENATHERETEA* R. Tx. 1937. Navedene zajednice predstavljaju najkvalitetnije livade košanice razvijene na površinama koje su često gnojene i kose se dva do tri puta godišnje. Ograničene su na razmjerno humidna područja od nizinskog do gorskog vegetacijskog pojasa.

Vlažni, nitrofilni travnjaci i pašnjaci (Red *AGROSTIDETALIA STOLONIFERAE* Oberd. 1967) – Navedenoj zajednici pripadaju vlažni, nitrofilni travnjaci i pašnjaci nizinskog vegetacijskog pojasa.

Poplavne šume vrba (Sveza *Salicion albae* Soó 1930)
Poplavne šume topola (Sveza *Populion albae* Br.-Bl. 1931)
Poplavne šume hrasta lužnjaka (Sveza *Alno-Quercion roboris* Ht. 1938) – Pripadaju redu *ALNETALIA GLUTINOSAE* Tx. 1937. Mješovite poplavne šume panonskog i submediteranskog dijela jugoistočne Europe s dominacijom vrsta *Quercus robur, Fraxinus angustifolia, Ulmus carpinifolia, Ulmus laevis, Alnus glutinosa, Acer campestre, Carpinus betulus.* Razvijaju se na pseudogleju, a plavljene su razmjerno kratko vrijeme.

Mješovite hrastovo-grabove i čiste grabove šume (Sveza *Erythronio-Carpinion* (Horvat 1958) Marinček in Mucina et al. 1993) – Pripadaju redu *FAGETALIA SYLVATICAE* Pawl. in Pawl. et al. 1928. Mezofilne i neutrofilne šume planarnog i bežuljkastog (kolinog) područja, redovno izvan dohvata poplavnih voda, u kojima u gornjoj šumskoj

etaži dominiraju lužnjak ili kitnjak, a u podstojnoj etaži obični grab (koji u degradacijskim stadijima može biti i dominantna vrsta drveća). Ove šume čine visinski prijelaz između nizinskih poplavnih šuma i brdskih bukovih šuma.

Karta staništa prikazana je na prikazu 01

Područja ekološke mreže

Na području i u neposrednoj blizini Grada Đakova nema područja Ekološke mreže Republike Hrvatske.





- Na 14., 15. i 16., stranici cjelokupan tekst podnaslova: "**b) Kulturna dobra**" se briše i zamjenjuje sljedećim tekstom:

  "Prema dopisu Ministarstva kulture, Uprava za zaštitu kulturne baštine, Konzervatorski odjel u Osijeku od 12.09.2011. u nastavku je priložen ažurirani i revidirani popis registriranih kulturnih dobara na području Grada Đakova.

Đakovo	Biskupski dvor	Z-1638
Đakovo	Bogoslovno sjemenište	Z-1640
Đakovo	Crkva Svih Svetih	Z-1642
Đakovo	Dijecezanska biblioteka i Biblioteka Visoke bogoslovne škole	R-152
Đakovo	Gradska vijećnica, Trg Franje Tuđmana 4	Z-3867
Đakovo	Kanonička kurija, Luke Botića 2	Z-3785
Đakovo	Kanonička kurija, Ulica pape Ivana Pavla II br. 28	Z-3868
Đakovo	Kanoničke kurije	Z-1639
Đakovo	Katedrala sv. Petra	Z-1641
Đakovo	Kuća u kojoj je živjela poznata revolucionarna obitelj Ribar	ROS-0228-1971.
Đakovo	Kulturno-povijesna cjelina	Z-2260
Đakovo	Samostan sestara sv. Križa s crkvom (stari)	Z-3873
Đakovo	Samostan sestara sv. Križa s crkvom (novi)	Z-3872
Đakovo	Skupina grobnica 172 pala borca NOR-a	ROS-0199-1971.
Đakovo	Zgrada Muzeja Đakovštine, Ulica Ante Starčevića 34	Z-3869
Đakovo	Zgrada Prve hrvatske štedionice, Ulica pape Ivana Pavla II br. 7	Z-3870
Đakovo	Zgrada Reichsman, Ulica pape Ivana Pavla II br. 10-14	Z-3866
Đakovo	Židovsko groblje ŽFT	Z-4243

Kulturno-povijesna cjelina Grada Đakova

Zaštićena urbanistička zona Đakova je Kulturno-povijesna cjelina Grada Đakova i upisana je u Registar kulturnih dobara RH, pod oznakom Z-2260. Zona obuhvata kulturno-povijesne cjeline Đakova opisana je u posljednjoj Konzervatorskoj podlozi za GUP Grada Đakova iz 2006. godine. Rješenjem iz 2009. godine revidirana je i smanjena kulturno-povijesna cjelina Grada Đakova (međe cjeline dane u rješenju iz 2009.).

REPUBLIKA HRVATSKA
MINISTARSTVO KULTURE

UPRAVA ZA ZAŠTITU KULTURNE BAŠTINE
Klasa: UP-I°-612-08/05-06/1131
Urbroj.: 532-04-01-1/4-09-4
Zagreb, 23. listopada 2009.

Ministarstvo kulture na temelju članka 12., stavka 1. Zakona o zaštiti i očuvanju kulturnih dobara („Narodne novine" broj 69/99, 151/03, 157/03 i 87/09) i članka 9. stavka 1. Pravilnika o Registru kulturnih dobra Republike Hrvatske („Narodne novine" broj 37/01 i 04/08) donosi

R J E Š E N J E

1.
Utvrđuje se da **Kulturno–povijesna cjelina grada Đakova** ima svojstvo kulturnog dobra.

2.
Prostorne međe kulturnog dobra iz točke 1. izreke ovog rješenja određene su sljedećim ulicama i katastarskim česticama:
Granica zone počinje na sjeveru od križanja Starčevićeve i Ulice bana Jelačića, te se od k.č. 6056 pruža uz sjeverne rubove parcela sjevernom stranom Ulice bana Jelačića, zahvaćajući k.č. 6038/13 sa sjeveroistočne strane Vijenca kardinala Alojzija Stepinca čijom se zapadnom stranom spušta do sjevernih parcela Radićeve zaključno s k.č. 7487 odnosno k.č. 7476 na južnoj strani ulice. Dalje se prema jugu zona proteže zapadnom stranom Ulice Hrvatskih velikana, a prema zapadu se širi Ulicom Luke Botića, zaključno sa česticama 7563/2 i 7418/1. Zona omeđuje povijesni perivoj zaključno s k.č. 7398/2 i 7398/10. Prema sjeveru krug obuhvata zaštite se uspinje istočnim rubom parcela uz istočnu stranu Preradovićeve od k.č. 8085, nastavlja se zapadnom stranom Cesarčeve, presijeca Gupčevu do k.č. 7377/1 i 7377/2. Zona se proteže prema zapadu Ulicom kralja Tomislava do k.č. 6452 gdje se spajajući s Ulicom bana Jelačića završava.

Katastarski izvadak s ucrtanim prostornim međama kulturnog dobra iz točke 1. ovog rješenja sastavni je dio ovog rješenja.

3.
Sustav mjera zaštite provodi se utvrđivanjem zoninga područja kulturno–povijesne cjeline sukladno točki 3.3. *Upute o utvrđivanju sustava mjera zaštite za nepokretna kulturna dobra predložena za upis u Registar kulturnih dobara* (Ministarstvo kulture, Uprava za zaštitu kulturne baštine, Klasa: 612-08/04-01-06/03, Urbroj: 532-10-1/8(JB)-3, od 31. ožujka 2004.). Stoga se za zaštićenu Kulturno–povijesnu cjelinu grada Đakova uspostavljaju zone „A" (potpuna zaštita povijesnih struktura), „B" (djelomična zaštita povijesnih struktura) i „C" u kojima se primjenjuje slijedeći sustav mjera zaštite:

Prostorne međe zone zone „A" (potpuna zaštita povijesnih struktura) određene su odgovarajućom linijom na kartografskom prikazu koja kreće na sjeverozapadu od k.č. 7393 s južne strane Botićeve, zatim se prema istoku proteže, zahvaćajući sjevernu stranu Strossmayerovog trga do k.č. 7278 koja se nalazi uz južnu stranu Gupčeve. Dalje, prema jugu, linija teče istočnim rubom k.č. 7277, 7276 i 7274. Prateći južni rub k.č.7274 teče prema zapadu presijecajući Preradovićevu i nastavlja prema jugu protežući se zapadnom stranom Preradovićeve zahvaćajući područje parka (k.č. 7398/2 i 7398/10). Južnim i zapadnim rubom k.č. 7398/2 prostorna međa zone „A" završava u Ulici Luke Botića na polaznoj točki.
Na području ove zone je Biskupijski kompleks koji čine Katedrala sv. Petra, biskupijski dvor, bogoslovno sjemenište, četiri kanoničke kurije i Strossmayerov park.

Sustavom mjera zaštite u ovoj zoni uvjetovati će se mjere cjelovite zaštite i očuvanja svih kulturno povijesnih vrijednosti uz najveće moguće poštivanje tradicije i funkcija prostora i sadržaja. Na području ove zone strogo se kontrolira unošenje novih struktura i sadržaja stranih ili neprikladnih sačuvanim kulturno-povijesnim vrijednostima. Prilagođavanje postojećih povijesnih funkcija i sadržaja suvremenim potrebama može se prihvatiti uz minimalne fizičke intervencije u povijesne strukture. Prilikom eventualnih zahvata u ovoj zoni uvjetovati će se metode sanacije, konzervacije, restauracije, konzervatorske rekonstrukcije i prezentacije.

Prostorne međe zone „B" (djelomična zaštita povijesnih struktura) određene su odgovarajućom linijom na kartografskom prikazu koja od jugozapadne strane Ulice Hrvatskih velikana (k.č. 7444) teče prema sjeveru zapadnim međama parcela uz Ulicu Hrvatskih velikana do k.č. 7485. Dalje, prema zapadu, granica

zone proteže se uz južne rubove parcela s južne strane Radićeve od k.č. 7484/1 do k.č. 7476. Presijecajući Radićevu granica se pruža prema sjeveru zahvaćajući k.č. 7467 sa sjeverne strane Radićeve. Dalje, prema istoku, granica zone kreće se sjevernim rubom k.č. 6062, obuhvaćajući tako parcelu Crkve Svih Svetih, i dalje, prema sjeveru, zapadnom stranom k.č. 6061 te sjevernim rubovima parcela sa sjeverne strane Ulice bana Josipa Jelačića zaključno s k.č. 6056. Prema jugu proteže se južnom stranom Ulice bana Josipa Jelačića do k.č. 6452, presijeca Ulicu kralja Tomislava, zahvaća k.č. 7353 i prema jugu se, istočnim rubovima parcela s istočne strane Ulice Hrvatskih velikana, sve do k.č. 7394 gdje se spaja s polaznom točkom.
Na području ove zone su povijesne strukture u Ulici Hrvatskih velikana i na Trgu Franje Tuđmana sa Crkvom Svih Svetih.

Sustavom mjera zaštite u ovoj zoni uvjetovati će se zaštita i očuvanje osnovnih elemenata povijesne planske matrice i karakterističnih skupina građevina, pojedinih građevina i drugih za ukupnost ove kulturno-povijesne cjeline važnih vrijednosti, a prije svega oblika građevina i sklopova, gabarita i povijesnih sadržaja. Na području ove zone uvjetovati će se intervencije u smislu prilagođavanja funkcija i sadržaja suvremenim potrebama, ali bez bitnih fizičkih izmjena sačuvanih elemenata povijesnih struktura. Prilikom eventualnih zahvata u ovoj zoni uvjetovati će se metode konzervacije, rekonstrukcije, interpolacije, rekompozicije i integracije u cilju povezivanja povijesnih s novim strukturama i sadržajima koji proizlaze iz suvremenih potreba.

Prostorne međe zone „C" (ambijentalna zaštita) označene su na odgovarajući način na kartografskom prikazu, a obuhvaćaju preostale rubne dijelove kulturno-povijesne cjeline iz točke 1. izreke ovog rješenja.

Ova zona sadrži prostorne i građevne strukture koje čine integralni prostorni okvir i zaokružuju središnje gradsko područje kao kvalitetnu, urbanistički definiranu i prepoznatljivu povijesnu-urbanu cjelinu grada Đakova. Unutar prostornih međa ove zone uvjetuje se ambijentalna zaštita koja se primjenjuje u dijelovima kulturno-povijesne cjeline s prorijeđenim povijesnim strukturama ili bez značajnijih primjeraka povijesne izgradnje, a osigurava kvalitetnu i funkcionalnu prezentaciju kulturno-povijesnih vrijednosti u zonama „A" i „B". Na području ove zone prihvatljive su sve potrebne intervencije uz pridržavanje osnovnih načela zaštite kulturno-povijesne cjeline. Pri radovima na uređenju prostora prihvatljive su metode obnove postojećih struktura i izgradnja novih uz uvjet očuvanja ambijentalnih karakteristika kulturno-povijesne cjeline, napose tradicijskih oblika, krajobraznog karaktera i harmoničnog sklada cjeline.

4.
Zaštitni kao i drugi radovi na području kulturnog dobra iz točke 1. i unutar prostornih međa iz točke 2. izreke ovog rješenja mogu se poduzimati samo uz prethodno odobrenje nadležnog tijela.

5.
Na području kulturnog dobra iz točke 1. i unutar prostornih međa iz točke 2. izreke ovog rješenja nalaze se pojedinačna nepokretna kulturna dobra, popis kojih prileži ovom rješenju i njegov je sastavni dio.

Pojedinačna nepokretna kulturna dobra zaštićena su posebnim rješenjima koja sadržavaju i sustav mjera njihove zaštite.

6.
Predmetno kulturno dobro s prostornim međama iz točke 2. izreke ovog rješenja upisati će se u Registar kulturnih dobara Republike Hrvatske – Listu zaštićenih kulturnih dobara.

7.
Ovo rješenje dostaviti će se nadležnom katastru i sudu radi zabilježbe u zemljišnim knjigama.

8.
Danom donošenja ovog rješenja prestaje važiti rješenje Ministarstva kulture, Klasa: UP-I-612-08/05-06/1131, Urbroj: 532-04-01-1/4-05-2, od 18. srpnja 2005. godine.

9.
Žalba ne odgađa izvršenje ovog rješenja.

O b r a z l o ž e n j e

Đakovo se u pisanim izvorima prvi puta spominje 1239. godine u povelji hercega Kolomana kojom je Đakovo darovao bosanskim biskupima i bosanskoj crkvi. Od tada pa sve do danas, u svojoj sedam i pol stoljeća dugoj prošlosti, Đakovo je prije svega bio i ostao biskupijski grad. Ta je bitna značajka spoznatljiva kako u njegovom urbanističkom razvoju tako i u danas postojećoj slici grada. Srednjovjekovni grad Đakovo, kojega su bosanski biskupi sagradili u 13. stoljeću, bila je utvrda pravokutnog tlocrta, s kvadratnim ugaonim kulama, okružena opkopom, a unutar zidina nalazila se katedrala sv. Petra i uz nju biskupska rezidencija. Đakovačku srednjovjekovnu biskupsku utvrdu Turci su zauzeli 1537. godine. U utvrdu su smjestili vojnu posadu, a tursko naselje – varoš Jakova razvilo se uokolo utvrde. Nakon izgona Turaka (1687. godine) obnova i razvoj novovjekog Đakova ponovno su bili tijesno povezani s obnovom biskupije, (te su biskupi s pozicije feudalca-vlasnika izravno utjecali na razvoj i izgled Đakova).

U prvoj polovici 18. stoljeća, formirala se urbanistička matrica koja je odredila današnju prostornu organizaciju grada, a koju karakterizira specifična urbanistička koncepcija – podvojenost naselja na biskupijski i građanski dio.

Biskupijski dio Đakova počeo se, ili bolje rečeno, nastavio se formirati, početkom 18. stoljeća, na mjestu srednjovjekovne biskupske utvrde i to izgradnjom nove katedrale i rezidencije. Građanski dio Đakova postupno se formirao kao zasebna i zaokružena cjelina odmaknuta sjeveroistočno u odnosu na katedralu i rezidenciju. U tom se dijelu Đakova nalazila sačuvana Ibrahim-pašina džamija, koja je preuređena prvo u kapelu, a potom preoblikovana u baroknu rotondu koja je naposljetku postala đakovačka župna crkva.

U 19. stoljeću Đakovo je, uz to što je bilo sjedište biskupije i glavno sjedište đakovačkog vlastelinstva, postalo i kotarsko središte upravne civilne vlasti, a to se ubrzo odrazilo u izgledu građanskog dijela naselja. Novo ustanovljeni sud, gruntovnica, katastar i ostale službe smještene su u građevine uokolo trga pred župnom crkvom, a nove upravne funkcije potaknule su postupno prodiranje gradskih navika i prerastanje Đakova u grad.

U povijesno-urbanističkoj jezgri Đakova danas se izdvajaju dvije zasebne mikrocjeline. To su biskupijski kompleks raspoređen uokolo Trga Josipa Juraja Strossmayera i „građanski" dio koji zahvaća Trg Franje Tuđmana i Ulicu Hrvatskih velikana.

Biskupijski kompleks tvori monumentalna neoromanička katedrala sv. Petra, barokni biskupski dvor, niz od četiri kasnobarokne kanoničke kurije te impozantna secesijska građevina sjemeništa. Neizostavan dio ovog ansambla svakako je i Strossmayerov park. Osim toga, tu se nalaze ostaci srednjovjekovne gotičke i stare barokne katedrale, srednjovjekovnog utvrđenja i baroknog franjevačkog samostana.

U Ulici Hrvatskih velikana i Trgu Franje Tuđmana kontinuira srednjovjekovno podgrađe, civilni, građanski i trgovački centar Đakova. Osim barokne župne crkve Svih Svetih, koja u substrukciji krije Ibrahim-pašinu džamiju, sačuvan je i cijeli niz baroknih, klasicističkih i secesijskih građevina koji tvore skladan urbanistički, arhitektonski i povijesni sklop.

Polazeći od prethodno navedenog vrednovanja prostora sukladno odredbi članka 12. Zakona o zaštiti i očuvanju kulturnih dobara, u točki 2. izreke ovog rješenja određene su prostorne međe kulturnog dobra, a u točki 3. izvršeno je zoniranje te sukladno tome određen sustav mjera zaštite kulturnog dobra.

Na području kulturnog dobra iz točke 1. i unutar prostornih međa iz točke 2. izreke ovog rješenja nalazi se slijedeća kulturna dobra upisana u Registar kulturnih dobara Republike Hrvatske – Listu zaštićenih kulturnih dobara:

Redni broj	Zaštićeno kulturno dobro	Broj Registra
1.	Biskupski dvor, Trg J.J. Strossmayera	Z – 1638
2.	Kanoničke kurije, Trg J.J. Strossmayera, 1, 2, 3, 4	Z – 1639
3.	Bogoslovno sjemenište, Trg J.J. Strossmayera 5	Z – 1640
4.	Katedrala sv. Petra, Trg J.J. Strossmayera	Z – 1641
5.	Župna crkva Svih Svetih, Trg dr. F. Tuđmana	Z – 1642
6.	Kurija – Zgrada Strossmayerovog muzeja, L. Botića 2	Z – 3914
7.	Kanonička kurija, Ul. Pape I.Pavla II 28	Z – 3868
8.	Kuća Reichsman, Ul. Pape I.Pavla II 10 - 14	Z – 3866
9.	Zgrada Orve hrvatske štedionice, Ul. Pape I.Pavla II 7	Z – 3870
10.	Gradska vijećnica, Trg F. Tuđmana 4	Z – 3867

Na osnovu predočene dokumentacije i iznesenih činjenica Stručno povjerenstvo za utvrđivanje svojstva kulturnog dobra, imenovano rješenjem : 612-08/02-01/234, Urbroj: 532-10-1/1-02-20 od 02. travnja 2002., na osnovu članka 5. Pravilnika o Registru kulturnih dobara Republike Hrvatske, na sjednici održanoj 18. srpnja 2005. godine, utvrdilo je da **Kulturno–povijesna cjelina grada Đakova,** ima svojstvo kulturnog dobra u smislu članka 7. Zakona o zaštiti i očuvanju kulturnih dobara te se sukladno članku 12. stavak 4. Zakona o zaštiti i očuvanju kulturnih dobara određuje upis u Registar kulturnih dobara Republike Hrvatske - Listu zaštićenih kulturnih dobara (točka 6. izreke ovog rješenja).

U postupku stručnog konzervatorskog rada na Kulturno–povijesnoj cjelini grada Đakova provedena je stručna procjena zaštićenog područja te je utvrđeno da je Kulturno–povijesnu cjelinu grada Đakova potrebno zaštititi u okviru prostornih međa navedenih u točki 2. izreke ovog rješenja čime se mijenjaju prostorne međe utvrđene rješenjem Ministarstva kulture Klasa: UP-I-612-08/05-06/1131, Urbroj: 532-04-01-1/4-05-2, od 18. srpnja 2005. godine. Stoga citirano rješenje prestaje važiti danom donošenja ovog rješenja kako je navedeno u točki 8. izreke.

Prostorne međe kulturnog dobra (točka 2. izreke rješenja), sustav mjera zaštite (točka 3. izreke rješenja) i obveza dostave rješenja nadležnom uredu za katastar i sudu radi zabilježbe u zemljišnim knjigama određeni su sukladno članku 12. stavku 2. i 4. Zakona o zaštiti i očuvanju kulturnih dobara.

Sukladno članku 12. stavku 4. istog Zakona određen je upis kulturnog dobra u Registar kulturnih dobara Republike Hrvatske – Listu zaštićenih kulturnih dobara.

Sukladno odredbi članka 12. stavka 2. Zakona određena je obveza dostave ovog rješenja nadležnom uredu za katastar i sudu radi zabilježbe u zemljišnim knjigama, točka 7. izreke ovog rješenja.

Sukladno članku 12. stavku 5. Zakona o zaštiti i očuvanju kulturnih dobara žalba protiv ovog rješenja ne zadržava njegovo izvršenje.

Iz navedenih razloga riješeno je kao u izreci.

Uputa o pravnom lijeku:

Protiv ovog rješenja može se izjaviti žalba ministru kulture u roku od 15 dana od primitka ovog rješenja. Žalba se predaje ovoj Upravi neposredno ili poštom, preporučeno, a može se izjaviti i u zapisnik. Na žalbu se sukladno članku 7. stavku 1. točki 19. Zakona o upravnim pristojbama („Narodne novine“ broj 8/96, 77/96, 131/97, 68/98, 66/99, 145/99, 116/00 i 163/03) ne plaća upravna pristojba.

MINISTAR KULTURE

dr.sc. Božo Biškupić

Dostaviti:

1. Grad Đakovo, Ured gradonačelnika, Trg dr. F. Tuđmana 4, 31400 Đakovo (s povratnicom)
2. Grad Đakovo, Odjel za komunalne djelatnosti i prostorno uređenje, Trg dr. F. Tuđmana 4, 31400, Đakovo (s povratnicom)
3. Ured državne uprave u Osječko–baranjskoj županiji, Služba za prostorno uređenje, zaštitu okoliša, graditeljstva i imovinsko–pravne poslove, 31400 Đakovo, Vijenac kardinala A.Stepinca 10
4. Državna geodetska uprava, Područni ured za katastar, Vijenac kardinala A. Stepinca 10, 31400 Đakovo
5. Općinski sud Đakovo, Zemljišno - knjižni odjel, Trg dr. Franje Tuđmana 2, 31400 Đakovo
6. Ministarstvo kulture, Uprava za zaštitu kulturne baštine
   - Konzervatorski odjel u Osijeku, Kuhačeva 27, 31000 Osijek
   - Registar kulturnih dobara Republike Hrvatske, ovdje
   - Pismohrana

4

Arheološka nalazišta

Na području obuhvata izmjena i dopuna PPU Grada Đakova nalazi se deset (10) zaštićenih arheoloških nalazišta od toga šest (6) registriranih arheoloških nalazišta, četiri (4) preventivno zaštićenih arheoloških nalazišta i pet (5) evidentiranih arheoloških nalazišta kojima se ne zna točno mjesto rasprostiranja.

Registrirani arheološki lokaliteti:

1. BUDROVCI "BLATO" Z-3746, prapovijesni, antički i srednjovjekovni arheološki lokalitet koji se rasprostire na sljedećim kč.br. 2164, 2165/1, 2165/2, 2166/1, 2166/2, 2167/1, 2167/2, 2167/3 sve k.o. Budrovci.
Na ovom zemljištu su 1955. godine izorani ulomci prapovijesne i srednjovjekovne keramike što upućuje na postojanje manjeg naselja u vrijeme starijeg željeznog doba i tijekom srednjeg vijeka. Naknadno je otkrivena keramička peć ovalnog oblika u kojoj su nađeni ulomci keramike od crno, crveno i sivo pečene gline s krupnijim i sitnijim zrncima pijeska. Uz to je otkriveno i nekoliko sitnijih nalaza latinske i rimske pripadnosti. S obzirom na te nalaze vjerojatno se radi o keltsko-ilirskom lokalitetu, a rimski nalazi mogli bi se objasniti blizinom "Štrbinaca".

2. BUDROVCI "SUMBELIJA" Z-3180, prapovijesni, antički i srednjovjekovni arheološki lokalitet koji se rasprostire na sljedećim kč.br. 1455/1, 1455/3, 1455/4, 1455/2, 1456, 1457/1, 1457/3, 1457/2, 1458, 1459, 1460/1, 1460/2, 1460/3, 1465/1, 1465/2, 1566/1, 1466/2, 1466/3, 1467/1, 1467/2, 2584 sve k.o. Budrovci.
Ovdje je na blago povišenom terenu prilikom obrade zemljišta pronađena prapovijesna, antička i srednjovjekovna keramika. Nalazi neolitičke keramike upućuju na to da je prvo naselje na ovom lokalitetu osnovano u neolitiku, a postojanje keramike s obilježjima halštata i latena govori u prilog tome da je naselje na "Sumbeliji" trajalo tijekom cijelog željeznog doba, tek dolaskom Rimljana život nije prekinut. Ulomci srednjovjekovne keramike pokazuju da je se život na lokalitetu nastavio i nakon antike. Arheološki nalazi svjedoče o postojanju dugotrajnog kontinuiteta naseljenosti koji se očituje slojevitim nizom naselja od prapovijesti do srednjeg vijeka.

3. BUDROVCI "ŠTRBINCI" Z-3811, prapovijesni, antički i srednjovjekovni arheološki lokalitet koji se rasprostire na sljedećim kč.br. 1067, 1068/1, 1068/2, 1069, 1070, 1071, 1072, 1109/1, 1109/2, 1110, 111/2, 1112, 1113, 1114, 1115, 1116, 1117, 1118, 1119, 1120, 1121, 1122/1, 1122/2, 1122/3, 1122/4, 1123, 2613/2, 2614 sve k.o. Budrovci.
Arheološki nalazi s lokaliteta "Štrbinci" pokraj Budrovaca ukazuju na postojanje prapovijesnog naselja sopotske kulture, te antičkog naselja. Nalazi ukazuju na to da se ovdje u rimsko doba nalazilo veće naselje, a nalazi novca koje se datiraju od Augusta do Arkadija potvrđuju kontinuitet tog naselja kroz duže vremensko razdoblje. Naselje na lokalitetu "Štrbinci" identificira se kao rimska "CERTISSA" čije postojanje potvrđuju pisani dokumenti. Uz ovo naselje postojale su dvije nekropole, a nakon antike prostor je korišten i tijekom srednjeg vijeka.

4. BUDROVCI "PLUGARIĆ I CRNILOVAC" R-572, prapovijesni i antički arheološki lokalitet koji se rasprostire na sljedećim kč.br. 221/1, 221/2, 222/1, 222/2, 222/3, 223/1 223/2 224/1, 225, 232, 233, 234, 235, 236, 237, 238, 239, 240, 241, 242/1, 243, 244/1 245/2, 246, 247, 248, 249/2, 250, 251, 252, 253, 254, 255, 256, 257, 258, 259, 261/1, 261/2, 262, 263, 265/1, 265/2, 266, 267, 268, 269, 278, 279, 297/1, 297/2,297/3, 298, 299, 302, 303, 304/1, 304/2, 305/5, 304/3, 305/4, 305/6, 306, 307/1, 307/2, 308/1, 308/2, 336, 309, 310, 311, 312, 313, 314/1, 314/2, 318, 317, 320, 321, 322, 323, 353, 354, 359, 326, 328, 330, 331, 332, 347, 333, 334, 325, 335, 337, 349, 351/1, 352/2,

338, 348, 350, 339, 340, 341, 343, 344, 345, 346, 353, 355, 356/1, 356/2 i 357/2 k.o. Budrovci.
Arheološki nalazi sa ovog lokaliteta ukazuju na postojanje jednog prapovijesnog naselja iz razdoblja neolitika, dok je u antici na ovom lokalitetu najvjerojatnije bila izgrađena neka manja ladanjska vila ili *villae rustica*.

5. ĐAKOVO "IVANDVOR" R-745, prapovijesni, antički i srednjovjekovni arheološki lokalitet. Prostorne međe arheološkog lokaliteta "Ivandvor" pokraj Đakova obuhvaćene su unutar granice koja započinje u sjeverozapadnom kutu kč.br. 1665 i ide prema istoku sjevernom stranom kč.br. 1665, 1667/1, 1662/3, 1662/4, 2661, južnom stranom kč.br. 2662 od kč.br. 2661 do kč.br. 2654, prema jugu zapadnom stranom kč.br. 2654 ravno preko kč.br. 2652, prema istoku južnom stranom kč.br. 2652 od kč.br. 2647/3 do kč.br. 2648, prema jugu zapadnom stranom kč.br. 2648, ravno preko kč.br. 2633 prema istoku južnom stranom kč.br. 2633/3 od kč.br.2635 do kč.br. 2634/10, prema jugu istočnom stranom kč.br. 2634/10, ravno preko kč.br. 2634/21, istočnom stranom kč.br. 2634/25, prema jugu istočnom stranom kč.br. 1661/1, prema zapadu južnom stranom kč.br. 1661/1, 1661/3, sjevernom stranom kč.br. 1807/2, prema sjeveru istočnom stranom kč.br. 1668/1 od kč.br. 1794/4 do kč.br. 1667/1, zapadnom stranom kč.br. 1667/1 i kč.br. 1665 do sjeverozapadnog kuta kč.br. 1665.
Tijekom 1991. godine provedena su arheološka istraživanja groblja koja su potvrdila pretpostavke i pokazala postojanje manje sakralne građevine. Unutar i oko građevine nalazi se groblje na redove koje se pruža prema šumi Gaj, a može datirati u kasni srednji vijek od oko 1567. do 1812. godine. Prilikom terenskog pregleda, otkriveno je prapovijesno naselje sopotske kulture i kasnosrednjovjekovno naselje 13. i 14. stoljeća. Arheološkim istraživanjima koja su uslijedila potvrđeni su raniji zaključci o sopotskom naselju i otkriveno je srednjovjekovno naselje. Uz navedeno, prisutni su i sporadični nalazi novca datirani u 3-4. st. Koji upućuju na postojanje naselja antičkog razdoblja.

6. ĐAKOVO "ARHEOLOŠKA ZONA GRADA ĐAKOVA" Z-3371, granice arheološke zone su: južna strana Ulice kralja Tomislava do Ulice Školski prolaz, zapadnom stranom Ulice Školski prolaz do kč.br. 7373, sjevernim rubom parcele 7373, 7374, 7375 i 7376, zapadnim rubom parcele 7377/2, do Ulice M. Gupca, sjevernom stranom te ulice do kč.br. 7385/3, gdje se spušta na Cesarčevu, zapadnom stranom Cesarčeve do križanja s Pavićevom, sjevernom stranom Pavićeve do kč.br. 8112/1, zapadnim i južnim rubom parcele 8112/12, južnim rubovima parcela 8113/2, 8114/2, 8114/3, zapadnim rubom parcele 8106, sjevernim i zapadnim rubom parcele 8102/1, zapadnim rubovima parcela 8102/1, 8102/2, 8100, sjevernim i istočnim rubom parcele 8098, istočnim rubovima parcela 8094, 8093, 8008, sjevernim rubom parcele 8084 do Preradovićeve, zatim jednom stranom Preradovićeve do kč.br. 7398/10, sjevernim i zapadnim rubom kč.br. 7398/10 do Gajeve, istočnom stranom Gajeve do križanja s Ulicom Luke Botića, tj. do kč.br. 7563/2, zapadnim i sjevernim rubom te parcele preko Palmotićeve, sjevernim rubovima parcela 7419, 7430, 7432, 7439, 7431, 7433, zapadnim rubom parcele 7446; istočnim rubovima parcela 7448, 7457 do Ulice Katarine Zrinske. Istočnim rubom parcele 7461, južnim i istočnim rubom parcele 7480/2, sjevernim rubom parcela 7483, 7479, 7477, istočnim rubom parcele 7174 do Ulice Stjepana Radića. Južnim i zapadnim rubom parcele 7487 do Ulice kardinala Alojzija Stepinca, jugozapadnom stranom te ulice do Gimnazije Braće Ribar tj. kč.br. 6038/13, istočnim rubom parcela 6052, 6053, južnom granicom parcele 6054, zapadnom stranom kč.br. 6055 te južnim rubom kč.br. 6056 do Starčevićeve, zapadnom stranom Starčevićeve do Ulice bana Josipa Jelačića tj. do kč.br. 8245, sjeveroistočnim rubom parcele 8245, istočnim rubom parcele 6448/2, 6457/1 do Ulice kralja Tomislava.
Arheološka zona grada Đakova pokriva područje srednjovjekovnog Đakova koje je nastalo najvjerojatnije u 9. stoljeću, kako su pokazala arheološka istraživanja.

Srednjovjekovno Đakovo sastojalo se od utvrde (castrum) unutar koje se nalazila katedrala i biskupski dvor, utvrđenog dijela mjesta, odnosno trgovište (oppidum, forum, civitas) unutar koje su se nalazile kanoničke kurije i franjevački samostan, te neutvrđenog dijela gdje su se nalazile kuće mještana i župna crkva tj. područje na kojem se nalazila srednjovjekovan crkva sv. Lovre. Upravo na tom području nastalo je najstarije Đakovo i to već u 9. stoljeću.

Preventivno zaštićeni arheološki lokaliteti:

1. SELCI ĐAKOVAČKI "KAZNICA-RUTAK" P-2660, prapovijesni srednjovjekovni arheološki lokalitet koji se prostire na sljedećim kč.br. 421/1, 421/8, 421/9, 426/1, 426/2, 426/3, 426/4, 426/5, 426/6.
Arheološki lokalitet "Kaznica-Rutak" otkriven je prilikom rekognosciranja-terenskog pregleda, u okviru trase autoceste Beli manastir-Osijek-Svilaj, dionica Đakovo-Sredanci. Lokalitet se nalazi u Selcima Đakovačkim pokraj Đakova. Radi se o lokalitetu koji je bio naseljen tijekom prapovijesti i srednjeg vijeka. Za prapovijesno razdoblje ustanovljeno je postojanje arheoloških nalaza kasnog neolitika-starčevačka i kostolačka kultura; brončanog doba-licenska i južnotransdanubijska inkrustrirana keramika, te naselje kasnog srednjeg vijeka.sva razdoblja potvrđuje prisutnost arheoloških nalaza. Lokalitet "Kaznica-Rutak" pokazuje da je površina koja se nalazi u okviru trase autoceste dio većeg nalazišta znatnog arheološkog potencijala. Stoga je potrebno zaštititi lokalitet u svrhu očuvanja kulturne baštine koja se nalazi na tom mjestu.

2. SELCI ĐAKOVAČKI "PAJTENICA" P-2847, prapovijesni i srednjovjekovni arheološki lokalitet koji se rasprostire na sljedećim kč.br. 300/2, 302, 303, 304/1, 304/2, 304/3, 304/4, 304/5, 304/6, 304/8, 304/9, 304/10, 304/11, 305/1, 305/2, 305/3, 305/4, 305/5, 305/6, 306/1 307/1, 307/2, 307/3, 307/5, 307/6, 310/10, 310/1, 310/2, 314/1, 403/5, 403/6, 403/7, 403/8, 403/9, 403/17, 406/1, 406/2, 406/3, 406/4, 407/1, 407/2, 407/3, 407/5, 407/6, 407/7, 407/8, 407/9, 408, 410, 411/1, 411/2, 412/1, 412/2, 412/3, 423/10, 424/1, 424/2, 424/3, sve k.o. Selci Đakovački.
Radi se o lokalitetu koji je bio naseljen tijekom prapovijesti i srednjeg vijeka. Za prapovijesno razdoblju ustanovljeno je postojanje arheoloških nalaza eneolitika-lasinjska kultura, koji se datiraju od 4350. do 3640. god. pr. Kr. Za srednji vijek utvrđeno je postojanje naselja koje se datira u 11-12. st. Sva razdoblja potvrđuje prisutnost arheoloških nalaza. Lokalitet "Pajtenica" pokazuje da je površina koja se nalazi u okviru trase autoceste dio većeg nalazišta znatnog arheološkog potencijala.

3. NOVI PERKOVCI "KRČAVINA" P-2819, prapovijesni arheološki lokalitet koji se rasprostire na katastarskim česticama 453, 454, 455/2, 456/1, 457, 458, 459/1, 459/2, 460/1, 460/2, 460/3, 461/1, 461/2, 461/3, 461/4, 461/5, 462, 463/1. 463/3, 464/1, 464/2, 464/4, 465/1, 465/2, 465/3, 466/1, 466/2, 467/1, 467/2, 468, 469, 470, 471/1, 471/2 472/1, 472/2, 472/3, 473, 474/1, 474/2, 475/1, 475/2, 475/3, 475/4, 475/5, 475/6, 479/1, 479/2, 480, 481, 482/1, 482/2, 483, 484, 485/1, 485/2, 486, 487, 488, 489/1, 489/2, 596 sve k.o. Novi Perkovci.
Radi se o lokalitetu na kojem su prisutni arheološki nalazi prapovijesti-neolitik i brončano doba. Za neolitik je ustanovljena prisutnost nalaza srednjeg i kasnog neolitika; starčevačka kultura i sopotska kultura (stupanj IB-II.). Materijal brončanog doba može se većinom pripisati kasnom brončanom dobu-početne faze kulture polja sa žarama, a ima i nalaza koji upućuju na vinkovačku kulturu ranog brončanog doba. Sva razdoblja potvrđuje prisutnost arheoloških nalaza. Lokalitet "Krčavina" pokazuje da je površina koja se nalazi u okviru trase autoceste dio većeg nalazišta znatnog arheološkog potencijala.

4. ĐAKOVO "GRABROVAC I" prapovijesni i antički arheološki lokalitet koji je obuhvaćen linijom koja započinje u sjeveroistočnom kutu kč.br. 1395/8 i ide prema jugu istočnim rubom kč.br. 1395/8, 1395/7, 1395/1, 1395/2, 1395/33, 1395/34, 1401/1, 1402/269, 1402/41, prema zapadu sjevernim rubom kč.br. 1402/43 od kč.br. 1402/41 do kč.br. 1402/88, prema sjeveru zapadnim rubom kč.br. 1402/115, 1402/113, 1402/112, prema sjeveru istočnim rubom kč.br. 1417 od kč.br. 1402/112 do sjevernog kuta kč.br. 1395/23, prema istoku sjevernim rubom kč.br. 1395/23, 1395/22, ravnom linijom od sjeveroistočnog kuta kč.br. 1395/22, preko kč.br. 1395/21, 1395/49, 1395/50, 1395/51, 1395/6 i 1395/5 do jugoistočnog kuta kč.br. 1395/5, prema istoku južnim rubom kč.br. 1395/4, 1395/31, 1395/32, 1395/3, prema sjeveru zapadnim rubom kč.br. 1395/35, ravno preko kč.br. 1395/7, prema zapadu južnim rubom kč.br. 1395/8 te prema sjeveru zapadnim i sjevernim rubom kč.br. 1395/8 do sjeveroistočnog kuta kč.br. 1395/8.
Terenskim pregledom otkriveni su nalazi keramike i litičke izrađevine koji datiraju lokalitet u razdoblje neolitika, eneolitika i ranog brončanog doba sve do mlađeg željeznog doba i antike, a odgovaraju nalazima otkrivenima sustavnim arheološkim istraživanjima na lokalitetu "Grabovac" tijekom 1980-ih. Tijekom 2009. godine istražena je površina gdje su otkriveni nalazi sopotske i badenske kulture, žarni grobovi kasnog brončanog doba i nalazi rimskog razdoblja. Rezultati arheološkog iskopavanja pokazuju kako je potrebno preventivno zaštititi površinu izvan registrirane zone u svrhu očuvanja kulturne baštine koja se nalazi na tom mjestu.

Evidentirani arheološki lokaliteti:

Evidentiranim arheološkim lokalitetima nije definiran položaj i rasprostranjenost. Radi njihove daljnje identifikacije te otkrivanja i drugih mogućih nalazišta na području grada Đakova, potrebno je obaviti rekognosciranje terena, detaljno kartiranje i dokumentiranje, temeljem kojih će se odrediti mjere zaštite nalazišta i nalaza.

1. ĐAKOVO "GAJGEROVA PUSTARA"
2. BUDROVCI "GRADINA"
3. BUDROVCI "JABUČANJE"
4. BUDROVCI "VITIKA"
5. ĐURĐANCI-nepoznata lokacija"

- Na 44 stranici, u podnaslovu: "b) Željeznički promet" u pasusu 1. dio teksta koji glasi:

  "magistralne pomoćne željezničke pruge MP13" se zamjenjuju novim koji glasi:

  "glavne željezničke pruge od značaja za međunarodni promet M3",

- Na istoj stranici, u istom podnaslovu, u zadnjem pasusu dio teksta koji glasi:

  "magistralne glavne željezničke pruge MG2" se zamjenjuju novim koji glasi:

  "glavne željezničke pruge od značaja za međunarodni promet M1",

- Na 46 stranici, podnaslov: "**d) Javne telekomunikacije**" se mijenja i glasi: "**d) Elektroničke komunikacije**".

Svi pojmovi u tom podnaslovu (na 46, 47 i 48 stranici) koji glase ''telekomunikacije" mijenjaju se i glase: ''elektroničke komunikacije'' u odgovarajućem padežu.

- Na istoj stranici, u istom podnaslovu i podnaslovu: "Nepokretne mreže'' prva dva pasusa koja glase:

  "Ustroj javnih telekomunikacija definiran je Zakonom o telekomunikacijama, Pravilnikom o javnim telekomunikacijama u nepokretnoj mreži i Pravilnikom o javnim telekomunikacijama u pokretnoj mreži.

  Dugoročne kontinuirane i redovite aktivnosti HT-a kojima se razvija i unapređuje javne telekomunikacijska djelatnost sadržane su u Srednjoročnim i dugoročnim planovima razvoja.", brišu se.

- Na 47 stranici, u podnaslovu "- Prijenos", u pasusu 1., rečenica koja glasi:

  "Razvojni program HT-a predvidio je izbor optičke niti kao transmisijskog medija za izgradnju spojnih putova na svim razinama mreža", briše se.

- Na 48 stranici, u pasusu 2., rečenica koja glasi:

  ''Razvojni program HT-a predvidio je izgradnju uglavnom svjetlovodnih kabela i kao prijenosnog medija.'' briše se.

- U istoj stranici u podnaslovu "- Pristup'', u pasusu 1., rečenica koja glasi:

  ''Ukupan razvoj ovog segmenta HT-ove mreže temeljio se do sada na korištenju simetrične bakrene parice kao prijenosnog medija.'' briše se.

- Na istoj stranici, u podnaslovu "Pokretna mreža", dio pasusa 2. i čitav pasus 3. koji glase:

  ''Trenutno su u upotrebi analogna mreža MOBITE (099) i digitalna mreža CRONET (098) i VIPNET (091).

  Implementacija javnih pokretnih mreža započela je s razvojem analogne telefonske mreže MOBITEL, a njezinoj ekspanziji je još više pridonijela izgradnja hrvatskog dijela globalne digitalne (GSM) mreže CRONET i VIPNET, a nositelji razvoja se "T-Mobile Hrvatska" d.o.o. i ''VIPnet'' d.o.o.'' brišu se

- Na 50 stranici, pasus 2., alineje 6., 7., 8. i 9. brišu se.

- Na 55 stranici, poglavlje: "**1.1.2.9. Postupanje s otpadom**" se zamjenjuje sa: "**1.1.2.9. Gospodarenje otpadom**"

- U poglavlju: "**1.1.2.11. Područje posebne namjene**" tekst pod brojevima 2. i 3. se mijenja i glasi:

  "2. kompleks "Gašinci" (dio sigurnosne zone)
  3. područje posebne namjene ''Mlinac'' "

- Na 64 stranici, u podnaslovu: "**f) Promet**", u pasusu 1., podalineja 1., koja glasi:

  "• izgradnja auto-ceste u koridoru Vc" zamjenjuje novom koja glasi:

  "• auto-cesta u koridoru Vc",

  Podalineja 3., koja glasi:

  "• denivelacija križanja državnih cesta s magistralnom pomoćnom prugom MP13",

  zamjenjuje se novom koja glasi:

  "• denivelacija križanja državnih cesta s glavnom željezničkom prugom od značaja za međunarodni promet M3"

  Početak podalineje 4., koji glasi:

  "• magistralnu pomoćnu željezničku prugu MP13"

  zamjenjuje se novom koja glasi:

  "• glavnu željezničku prugu od značaja za međunarodni promet M3"

  U istoj podalineji, riječ: "telekomunikacije" se zamjenjuje sa: "elektroničke komunikacije"

- Na 65 stranici, u istom podnaslovu, u podalineji 5., dio teksta koji glasi:

  "magistralne glavne željezničke pruge MG2, dionice MG2C,"

  zamjenjuje se novim tekstom koji glasi:

  "glavne željezničke pruge od značaja za međunarodni promet M1, dionice M105,"

- Na istoj stranici, podnaslov "**Telekomunikacije**" se zamjenjuje novim koji glasi: "**Elektroničke komunikacije**".

  Pod tim podnaslovom na dva mjesta riječi. "telekomunikacijske mreže" se zamjenjuju sa: "elektroničke komunikacijske mreže".

- Na 66 stranici, u podnaslovu: "**h) Vodnogospodarstvo**" u pasusu 1., alineja 1. i 2., brišu se.

- Na 69 stranici, u podnaslovu "**a) Cestovni i željeznički promet**" u pasusu 1., dio alineje 2., koji glasi:

  "- magistralna pomoćna željeznička pruga" zamjenjuje se tekstom koji glasi:

  "- glavna željeznička pruga od značaja za međunarodni promet",

  U pasusu 3., oznaka: "MP13" se zamjenjuje oznakom: "M3",

- Na 70 stranici, u pasusu 1., dio teksta koji glasi: "Magistralna glavna željeznička pruga MG2, dionica MG2C" zamjenjuje se novim koji glasi:

  "Glavna željeznička pruga od značaja za međunarodni promet M1, dionica M105"

- Na istoj stranici, u podnaslovu "**b) Pošta, telekomunikacije i RTV sustav veza**", riječ: "**telekomunikacije**" se zamjenjuje sa: "**elektroničke komunikacije**".

- Na istoj stranici, podnaslov: "**Telekomunikacije**" se zamjenjuje sa: "**Elektroničke komunikacije**"

  U istom podnaslovu, riječ: "telekomunikacije" na dva mjesta se zamjenjuje sa: "elektroničke komunikacije".

- Na 74 stranici, dio alineje 1., koji glasi:

  "- izgradnja planirane autoceste" se zamjenjuje sa: "autocesta".

  U alineji 2., oznaka: "MP13" mijenja se i glasi: "M3"

- Na istoj stranici, podnaslov "**Telekomunikacije**" i pripadajući tekst se brišu i zamjenjuju novim koji glasi:

  "**Elektroničke komunikacije**

  Razvoj elektroničkih komunikacija, kako na području cijele Županije, tako i na području Đakova definiran je prostornim planovima."

- Na 78 stranici iza tablice br. 51. dodaje se sljedeći tekst:

  "U cilju provjere demografskih kretanja za potrebe Izmjena i dopuna PPUG Đakova poslužili su podaci o broju stanovnika 2010. godine, sadržani u Izvješću o stanju u prostoru Osječko-baranjske županije[1)], temeljeni na podacima Policijske uprave Osječko-baranjske županije, o aktualnom broju prijavljenih prebivališta i komparacije s posljednjim statističkim podacima.

  Tablica br. 51.a

KRETANJE BROJA STANOVNIKA 2010. GODINE I PROCJENA 2015 GODINE PO NASELJIMA

Red. broj	NASELJE	BROJ STANOVNIKA	
		2010.[1)]	2015.[2)]
1.	Budrovci	1.545	1.707
2.	Đakovo	22.792	25.140
3.	Đurđanci	626	725
4.	Ivanovci Gorjanski	899	991
5.	Kuševac	1.036	1.147
6.	Novi Perkovci	335	369
7.	Piškorevci	2.200	2.450

8.	Selci Đakovački	2.164	2.387
9.	Široko Polje	1.197	1.500
	UKUPNO GRAD:	32.794	36.416

IZVOR PODATAKA: [1)] Javna ustanova Zavod za prostorno uređenje Osječko-baranjske županije: Izvješće o stanju u prostoru Osječko-Baranjske županije, lipanj 2010.
[2)] ZPO-Plan za potrebe Izmjena i dopuna PPUG Đakova, 2011.

Prema navedenom izračunu, a na bazi podataka 2010. godine, broj stanovnika 2015. će se povećati za cca 3.622 stanovnika odnosno za 9,9% u odnosu na 2010. godinu, dok je to svega 84 stanovnika manje u odnosu na planirani broj stanovnika 2015. godine, u PPUG Đakova iz 2006. godine."

- Na 81 stranici u podnaslovu: "**b) Pošta i telekomunikacije**" riječ: "**telekomunikacije**" se zamjenjuje riječju: "**elektroničke komunikacije**".

- Na istoj stranici, podnaslov: "**Telekomunikacije**" se zamjenjuje sa: "**Elektroničke komunikacije**".

  U tekstu istog podnaslova, riječi: "telekomunikacija" i "telekomunikacijske" se zamjenjuju riječima: "Elektronička komunikacija" i "elektroničko komunikacijske".

- Na 83 stranici tekst u podnaslovu: "**b) Kulturno povijesne cjeline**" se mijenja i glasi:

  "Spomenička baština na prostoru Grada Đakova zastupljena je sa: jednom zaštićenom urbanističkom zonom (Kulturno-povijesna cjelina Grada Đakova), sedamnaest registriranih nepokretnih kulturnih dobara, šest registriranih, četiri preventivno zaštićenih i pet evidentiranih arheološki lokaliteta."

- Na 86 stranici, u pasusu 3., riječi: "naselja stalnog stanovanja" se zamjenjuju sa: "građevinskih područja naselja".

- Na istoj stranici, u pasusu 4., riječi: "stalnog stanovanja, građevinsko područje naselja povremenog stanovanja" i "turističko-rekreacijske" se zamjenjuju sa: "izdvojeni dio građevinskog područja naselja Budrovci pod nazivom Budrovačko brdo" i "ugostiteljsko-turističke".

- Na istoj stranici, u pasusu 5., u alineji 2. i 3., riječi: "Turističko-rekreacijska" se zamjenjuju sa: "Ugostiteljsko-turistička".

- Na 86-90 stranici tekstovi poglavlja "**3.2.1.1. Struktura površina**" i "**3.2.1.2. Građevinska područja**" se u potpunosti zamjenjuju novim tekstom koji glasi:

"STRUKTURA POVRŠINA

Tablica br. 52

RED. BROJ	GRAD ĐAKOVO	OZNAKA	UKUPNO ha	% OD POVRŠINE GRADA	stan/ha ha/stan*
1.0.	**ISKAZ PROSTORNIH POKAZATELJA ZA NAMJENU POVRŠINA**				
1.1.	**GRAĐEVINSKA PODRUČJA**		**2.400,12**	**14,10**	**15,17**
	Građevinsko područje naselja	GP	2.222,04	13,05	16,39
	Izgrađeni dio GP		1.605,90	9,43	22,68
	Neizgrađeni, ali uređeni dio GP		335,58	1,97	108,52
	Neizgrađeni i neuređeni dio GP		280,56	1,65	129,80
	Izdvojeno građevinsko područje izvan naselja gosp. kompleksa	I2	13,12	0,09	2.775,61
	Izdvojeno građevinsko područje izvan naselja ugostiteljsko- turističkih zona	T,TR,Rx	151,62	0,89	240,18
	Izdvojeno građevinsko područje izvan naselja groblja		5,92	0,03	6.151,35
	Izdvojeno građevinsko područje izvan naselja Odlagalište komunalnog otpada	OK	7,42	0,04	4.907,82
1.2.	**IZGRAĐENE STRUKTURE IZVAN GRAĐ. PODR.**		**380,09**	**2,23**	**0,01***
	Eksploatacijska polja		38,66	0,22	0,00*
	Športsko-rekreacijska namjena		338,09	1,99	0,01*
1.3.	**OBRADIVE POLJOPRIVREDNE POVRŠINE**		**11.665,93**	**68,51**	**0,32***
	- Osobito vrijedno obradivo tlo	P1	3.049,84	17,19	0,08*
	- Vrijedno obradivo tlo	P2	8.085,94	47,49	0,22*
	- Ostala obradiva tla	P3	526,81	3,09	0,01*
1.4.	**ŠUME ISKLJUČIVO OSNOVNE NAMJENE (izvan G.P.)**		**1.951,22**	**11,46**	**0,05***
	- Gospodarske (izvan G.P.)	Š1	1.701,15	9,98	0,05*
	- Posebne namjene	Š3	135,43	0,80	0,00*
	- Ostalo šumsko tlo isključivo osnovne namjene	ŠZ	114,64	0,68	0,00*
1.5.	**OSTALO POLJOPRIVREDNO TLO**	PŠ	**62,42**	**0,37**	**0,00***
1.6.	**VODNE POVRŠINE (izvan G.P.)**		**268,76**	**1,58**	**0,01***
	- Vodotoci		28,81	0,17	0,00*
	- Akumulacije	A	239,95	1,41	0,01*
1.7.	**OSTALE POVRŠINE**		**299,07**	**1,76**	**0,01***
	Promet		299,07		0,01*
GRAD UKUPNO:			**17.027,61**	**100,00**	**2,14**

IZVOR PODATAKA: ZPO-OSIJEK

3.2.1.2. Građevinska područja

Za postojeća građevinska područja izrađena je analiza izgrađenosti istih koja je poslužila kao podloga za formiranje novih granica građevinskih područja.

Objektivno sagledavajući razvoj demografskih procesa i gospodarskih potencijala te druga obilježja i posebnosti svakog naselja pojedinačno utvrđene su nove granice građevinskih područja.

Budrovci

Građevinsko područje naselja Budrovci

Građevinsko područje naselja Budrovci sastoji se od dva dijela i to samog naselja Budrovci i izdvojenog dijela Budrovačko brdo.
Ukupna površina građevinskog područja naselja Budrovci je 204,74ha.

Samo naselje Budrovci planirano je na površini 118,21 ha. Planirana gustoća naseljenosti za tako formirano građevinsko područje je 14,44 st/ha.

Izdvojeni dio Budrovačko brdo je dio naselja namijenjen gradnji građevina za odmor, a planirano je na površini 86,53ha. Budući je ovo područje planirano za gradnju građevina za odmor ovdje ne računamo gustoću naseljenosti.

Izdvojeno građevinsko područje izvan naselja groblja naselja Budrovci

Ovo građevinsko područje planirano je na površini 0,92ha.

Đakovo

Građevinsko područje gradskog naselja Đakovo

Ovo građevinsko područje sastoji se od dva dijela i to samog naselja Đakovo i izdvojenog dijela Pisak Đakovački.
Ukupna površina građevinskog područja gradskog naselja Đakovo iznosi 1226,13ha.
Planirana gustoća naseljenosti za tako formirano građevinsko područje iznosi 20,50 st/ha. (Budući se Đakovo i Pisak Đakovački statistički vode kao naselje Đakovo nema odvojenih podataka o broju stanovnika za Pisak Đakovački.)

Naselje Đakovo planirano je na površini 1121,35ha.

Izdvojeni dio Pisak Đakovački planiran je na površini 104,78ha.

Đurđanci

Građevinsko područje naselja Đurđanci

Ovo građevinsko područje sastoji se od tri dijela i to samog naselja Đurđanci, izdvojenog dijela Arduševac i izdvojenog dijela Soljak.
Ukupna površina građevinskog područja naselja Đurđanci iznosi 84,70ha.

Planirana gustoća naseljenosti za tako formirano građevinsko područje iznosi 8,56 st/ha. (Budući se Đurđanci i Arduševac statistički vode kao naselje Đurđanci nema odvojenih podataka o broju stanovnika za Arduševac. Stanovništvo izdvojenog dijela Soljak je popisivano u naselju Strizivojna, kojem je prije kao izdvojeni dio pripadalo, te nemamo podatak o broju stanovnika u ovom dijelu Soljaka koji sada pripada Gradu Đakovu odnosno naselju Đurđanci. Broj stanovnika za ta područje izračunali smo na način da smo broj postojećih građevina pomnožili s prosječnim brojem stanovnika po kućanstvu. Prema popisu stanovništva 2001. godine u naselju Đurđanci bilo je 3,4 stanovnika po kućanstvu. S obzirom da u ovom dijelu Soljaka ima 10 stambenih građevina, možemo računati da ima 34 stanovnika.)

Naselje Đurđanci planirano je na površini 53,80ha.

Izdvojeni dio Arduševac planiran je na površini 23,88ha.

Izdvojeni dio Soljak planiran je na površini 7,02ha.

Ivanovci Gorjanski

Građevinsko područje naselja Ivanovci Gorjanski

Građevinsko područje naselja Ivanovci Gorjanski planirano je na površini 80,39 ha.

Planirana gustoća naseljenosti za tako formirano građevinsko područje iznosi 12,33 st/ha.

Kuševac

Građevinsko područje naselja Kuševac

Ovo građevinsko područje sastoji se od dva dijela i to samog naselja Kuševac i izdvojenog dijela Štrosmajerovac.
Ukupna površina građevinskog područja naselja Kuševac iznosi 90,79ha.
Planirana gustoća naseljenosti za tako formirano građevinsko područje iznosi 12,63 st/ha. (Budući se Kuševac i Štrosmajerovac statistički vode kao naselje Kuševac nema odvojenih podataka o broju stanovnika za Štrosmajerovac.)

Naselje Kuševac planirano je na površini 81,30ha.

Izdvojeni dio Štrosmajerovac planiran je na površini 9,49ha, to je ovim Izmjenama i dopunama novo planirano građevinsko područje (prilikom izrade PPUG Đakovo ovo područje se nije nalazilo u sastavu Grada Đakova).

Novi Perkovci

Građevinsko područje naselja Novi Perkovci

Građevinsko područje naselja Novi Perkovci planirano je na površini 24,21 ha.

Planirana gustoća naseljenosti za tako formirano građevinsko područje iznosi 15,24 st/ha.

Piškorevci

Građevinsko područje naselja Piškorevci

Građevinsko područje naselja Piškorevci planirano je na površini 238,26 ha.

Planirana gustoća naseljenosti za tako formirano građevinsko područje iznosi 102,28 st/ha.

Izdvojeno građevinsko područje izvan naselja groblja naselja Piškorevci

Ovo građevinsko područje planirano je na površini 1,74ha.

Selci Đakovački

Građevinsko područje naselja Selci Đakovački

Građevinsko područje naselja Selci Đakovački planirano je na površini 152,00 ha.

Planirana gustoća naseljenosti za tako formirano građevinsko područje iznosi 15,70 st/ha.

Izdvojeno građevinsko područje izvan naselja groblja naselja Selci Đakovački

Ovo građevinsko područje planirano je na površini 2,35ha.

Široko Polje

Građevinsko područje naselja Široko Polje

Građevinsko područje naselja Široko Polje planirano je na površini 120,82 ha.

Planirana gustoća naseljenosti za tako formirano građevinsko područje iznosi 12,42 st/ha.

Izdvojeno građevinsko područje izvan naselja groblja naselja Široko Polje

Ovo građevinsko područje planirano je na površini 5,92ha.

Izdvojeno građevinsko područje izvan naselja gospodarskog kompleksa IGM „Cetera“

Građevinsko područje gospodarskog kompleksa IGM Cetera planirano je na površini 13,12 ha, čime je zadržana postojeća površina.

Izdvojeno građevinsko područje izvan naselja Ugostiteljsko-turističke zone „Ivandvor“

Građevinsko područje ugostiteljsko-turističke zone «Ivandvor» formirano je za potrebe razvoja Turističkog kompleksa «Ivandvor» u kojem je planirana izgradnja različitih objekata i sadržaja: hotel visoke kategorije (4 zvjezdice) kapaciteta 600 postelja sa svim suvremenim pratećim sadržajima, a u okviru vanjskih sadržaja planirani su bazen, jahački centar, golf igralište, tenis centar, botanički vrt, nastamba za ptice.
U građevinskom području mogu sa osim otvorenih graditi i zatvoreni sadržaji, a zauzima površinu od 137,97 ha i dio je navedenog kompleksa čija je ukupna površina 396,46 ha.

Izdvojeno građevinsko područje izvan naselja Ugostiteljsko-turističke zone „Jošava“

Građevinsko područje ugostiteljsko-turističke zone «Jošava» formirano je za potrebe razvoja lokalnog izletničkog, kupališnog i ribolovnog turizma, a obuhvaća i postojeći ugostiteljski objekt izgrađen uz branu akumulacijskog jezera.
Građevinsko područje sastoji se od dva odvojena dijela, a zauzima ukupnu površinu od 10,47ha i sastavni je dio šireg područja namijenjenog športu, rekreaciji i odmoru kojeg čine planirana športsko-rekreacijska namjena uz akumulacijsko jezero «Jošava» i šuma posebne namjene za odmor i rekreaciju «Zokovica».

Izdvojeno građevinsko područje izvan naselja Ugostiteljsko-turističke zone „Gajgerova pustara“

Građevinsko područje turističko-rekreacijske zone "Gajgerova pustara" formirano je za potrebe razvoja lokalnog turizma i rekreacije, a obuhvaća prostor nekadašnje ekonomije PIK-a Đakovo koja više nije u funkciji.
Površina građevinskog područja iznosi 3,18 ha i u funkcionalnom je smislu nadopuna šireg područja namijenjenog športu, rekreaciji i odmoru uz jezero "Jošava".

Izdvojeno građevinsko područje izvan naselja pretovarne stanice Đakovo

Građevinsko područje pretovarne stanice Đakovo planirano je na površini od 7,42ha.

Tablica br. 53a

POKAZATELJI ZA GRAĐEVINSKA PODRUČJA NASELJA

GRAĐEVINSKA PODRUČJA NASELJA	Površina planiranog građevinskog područja naselja (ha)	Površina izgrađenog dijela planiranog građevinskog područja (ha)	Površina neizgrađenog ali uređenog dijela planiranog građevinskog područja naselja (ha)	Površina neizgrađenog i neuređenog dijela planiranog građevinskog područja naselja (ha)
Budrovci	118,21	94,48	23,73	0,00
Budrovačko Brdo	86,53	86,53	0,00	0,00
Budrovci ukupno	204,74	181,01	23,73	0,00
Đakovo	1121,35	763,29	186,95	171,11
Pisak Đakovački	104,78	44,17	3,38	57,23
Đakovo ukupno	1226,13	807,46	190,33	228,34
Đurđanci	53,80	45,43	8,37	0,00
Arduševac	23,88	23,88	0,00	0,00
Soljak	7,02	6,03	0,99	0,00
Đurđanci ukupno	84,70	75,34	9,36	0,00
Ivanovci Gorjanski	80,39	77,46	0,00	2,93
Kuševac	81,30	70,32	3,60	7,38
Štrosmajerovac	9,49	7,39	2,10	0,00
Kuševac ukupno	90,79	77,71	5,70	7,38
Novi Perkovci	24,21	20,96	3,25	0,00
Piškorevci	238,26	174,25	56,29	7,72
Selci Đakovački	152,00	113,54	27,85	10,61
Široko Polje	120,82	78,17	19,07	23,58
GRAĐEVINSKA PODRUČJA NASELJA UKUPNO	**2222,04**	**1605,90**	**335,58**	**280,56**

IZVOR PODATAKA: ZPO-OSIEJK

Tablica br. 53b

POKAZATELJI ZA IZDVOJENA GRAĐEVINSKA PODRUČJA IZVAN NASELJA

IZDVOJENA GRAĐEVINSKA PODRUČJA IZVAN NASELJA	Površina planiranog građevinskog područja (ha)	Površina izgrađenog dijela (ha)	Površina neizgrađenog dijela (ha)
IZDVOJENO GRAĐEVINSKO PODRUČJE IZVAN NASELJA GOSPODARSKOG KOMPLEKSA IGM "CETERA"	**13,12**	**13,12**	**0**
IZDVOJENO GRAĐEVINSKO PODRUČJE IZVAN NASELJA UGOSTITELJSKO-TURISTIČKE ZONE			
Ivandvor	137,97	0,00	137,97
Jošava	10,47	0,00	10,47
Gajgerova pustara	3,18	0,00	3,18
IZDVOJENO GRAĐEVINSKO PODRUČJE IZVAN NASELJA UGOSTITELJSKO-TURISTIČKE ZONE UKUPNO	**151,62**	**0,00**	**151,62**
IZDVOJENO GRAĐEVINSKO PODRUČJE IZVAN NASELJA ODLAGALIŠTA KOMUNALNOG OTPADA "VITIKA"	**7,42**	**7,42**	**0,00**
IZDVOJENA GRAĐEVINSKA PODRUČJA IZVAN NASELJA GROBLJA			
Budrovci	0,92	0,92	0,00
Piškorevci	1,74	1,74	0,00
Selci Đakovački	2,35	2,35	0,00
Široko Polje	0,91	0,91	0,00
IZDVOJENA GRAĐEVINSKA PODRUČJA IZVAN NASELJA GROBLJA UKUPNO	5,92	5,92	0,00

IZVOR PODATAKA: ZPO-OSIJEK

Tablica br. 53c

PRIKAZ USKLAĐENOSTI GRAĐEVINSKIH PODRUČJA NASELJA
S ODREDBAMA PPOBŽ

GRAĐEVINSKA PODRUČJA NASELJA	BROJ ST-KA 2001.g.	POVR. GRAĐEVINSKOG PODRUČJA NASELJA PLANIRANA U PPUGĐ (ha)*	GUSTOĆA PO PPUGĐ (st/ha) (prema tadašnjoj procjeni za 2015.godinu)	BR. ST-KA 2010.g	GUSTOĆA 2010. (st/ha)	PLANIRANA POVRŠINA U PPUGĐ (ha)	PLANIRANA GUSTOĆA (st/ha)	PLANSKA DEMOGRAFSKA PROJEKCIJA	PROJEKCIJA GUSTOĆE (st/ha)
Budrovci	1419	118,21	12,69	1545	13,07	118,21	13,07	1707	14,44
Budrovačko Brdo	nema stanovnika (građevine za odmor)	86,53 (planirano kao naselje povremenog stanovanja)				86,53	nema stanovnika (građevine za odmor)		
Budrovci ukupno	1419	118,21	12,69	1545	13,07	204,74	13,07	1707	14,44
Đakovo	20912	1121,35	statistički se vodi kao jedno naselje Đakovo	22792	18,59	1121,35		25140	
Pisak Đakovački		104,78				104,78			
Đakovo ukupno	20912	1226,13	21,20	22792	18,59	1226,13	18,59	25140	20,50
Đurđanci	574	53,80	7,08 statistički se vodi kao jedno naselje Đurđanci	626	8,06	53,80	8,06	691	
Arduševac		23,88				23,88			
Soljak	nije bilo sastavni dio naselja Đurđanci	7,02 (nije računato u GP Đurđanaca)		nije u podatcima za Grad Đakovo		7,02		34 (izračunato 3,4 st/kućanstvu)	
Đurđanci ukupno	574	77,68	7,08	626	8,06	84,70	8,06	725	8,56
Ivanovci Gorjanski	825	80,39	10,57	899	11,18	80,39	11,18	991	12,33
Kuševac	953	81,30	13,53	1036	12,74	81,30	12,74	1147	
Štrosmajerovac	nije bilo u sastavu Grada Đakova	nije bilo u sastavu Grada Đakova				9,49			
Kuševac ukupno	953	81,30	13,53	1036	12,74	90,79	12,74	1147	12,63
Novi Perkovci	306	24,21	12,39	335	13,84	24,21	13,84	369	15,24
Piškorevci	2019	238,26	10,28	2200	9,23	238,26	9,23	2450	10,28
Selci Đakovački	1985	152,00	14,80	2164	14,24	152,00	14,24	2387	15,70
Široko Polje	1099	120,82	12,42	1197	9,91	120,82	9,91	1500	12,42
GP UKUPNO	**30092**	**2126,02** (bez Budrovačkog Brda i Štrosmajerovca)	**17,17**	**32794** (bez Soljaka i Štrosmajerovca)	**15,48**	**2222,04**	**15,36** (za GP ukupno bez Budrovačkog brda)	**36416**	**16,08** (za GP ukupno bez Budrovačkog brda)

IZVOR PODATAKA: ZPO-OSIJEK

Iz prikazane tablice je vidljivo da s obzirom da se građevinska područja za sva naselja osim Kuševca nisu povećavala planirana gustoća stanovanja za 2015. godinu je veća od postojeće iz 2010. godine. Za naselje Kuševac planirana gustoća je manja, jer se građevinsko područje naselja povećalo za novo planirani dio za izdvojeni dio naselja pod nazivom Štrosmajerovac koji prije nije bilo u sastavu Grada Đakova.

Ukupno planirana površina svih građevinskih područja u Gradu iznosi 2400,12 ha, od toga površina građevinskih područja naselja je 2222,04 ha, izdvojeno građevinsko područje izvan naselja gospodarskog kompleksa IGM „Cetera“ je 13,12 ha, izdvojena građevinska područja izvan naselja ugostiteljsko-turističkih zona su 151,62 ha, izdvojeno građevinsko područje izvan naselja odlagališta komunalnog otpada „Vitika“ je 7,42 ha i izdvojena građevinska područja izvan naselja groblja su površine 5,92 ha."

- Na 101 stranici, u poglavlju: "**3.7.1. Iskaz površina za posebno vrijedna i/ili osjetljiva područja i prostorne cjeline**" dio tablice se mijenja i glasi:

Red. broj	ZAŠTIĆENE CJELINE	OZNAKA	UKUPNO ha	% od površine Grada	ha/stan
---	---	---	---	---	---
1.2.	Zaštićena graditeljska baština		720,12	4,23	0,020
	- arheološki lokaliteti **		699,74	4,11	0,020
	- kulturno-povijesna cjelina grada Đakova**		20,38	0,12	

IZVOR PODATAKA: * Prostorni plan Osječko-baranjske županije
** Ministarstvo kulture-Uprava za zaštitu kulturne baštine, Konzervatorski odjel u Osijeku

- Na 102 stranici u poglavlju: "**3.8.1.1. Cestovni promet**" pasus 1., tekst se briše i zamjenjuje novim koji glasi:

"U cestovnoj mreži Grada najznačajnija je trasa autoceste Budimpešta-Ploče (koridor Vc). U zoni grada Đakova je i ulaz/izlaz na autocestu A5 (pristup s postojeće obilaznice Đakova)."

- Na 103 stranici u poglavlju: "**3.8.1.2. Željeznički promet**" u pasusu 1., dio teksta koji glasi:

"Magistralna pomoćna željeznička pruga MP13" zamjenjuje se tekstom koji glasi:

"Glavna željeznička pruga od značaja za međunarodni promet M3."

- Na istoj stranici, u istom poglavlju, u zadnjem pasusu dio teksta koji glasi:

"magistralne glavne željezničke pruge MG2, dionice 2C"

se zamjenjuje novim koji glasi:

"glavne željezničke pruge od značaja za međunarodni promet M1, dionica M105".

- Na istoj stranici, poglavlje "**3.8.1.4. Javne telekomunikacije**" se mijenja i glasi: "**3.8.1.4. Elektroničke komunikacije**"

- Na istoj stranici u podnaslovu: "**Nepokretna mreža**", u pasusu 1., riječi: "telekomunikacijske mreže" se zamjenjuju sa: "elektroničke komunikacije"

- Na istoj stranici, u istom podnaslovu, u istom pasusu, u alineji 1., riječ: "telekomunikacijama," se zamjenjuje sa: "elektroničkim komunikacijama,"

- Na istoj stranici u istom podnaslovu, u pasusu 1., u alineji 2., riječi: "telekomunikacijskom" i "telekomunikacijske" se zamjenjuju sa: "elektroničkom komunikacijskom" i "elektroničke komunikacijske".

- Na 104 stranici, pasus 1., riječ: "telekomunikacija" se zamjenjuje sa: "elektroničkih komunikacija".

  U istom pasusu, tekst koji glasi:

  "Uz osnovne usluge HT nudi i razvija niz dodatnih usluga u nepokretnoj telefonskoj mreži te pruga IQ usluge-usluge inteligentne mreže koja je nadogradnja osnovne telefonske mreže." briše se.

- Na istoj stranici u poglavlju: "**3.8.2.1. Proizvodnja i cijevni transport nafte i plina**" pasus 1., riječi: "Constanta (Rumunjska)-Omišalj" briše se.

- Na 105 stranici, pasus 2., dio teksta koji glasi:

  "Za opskrbu plinom naselja u istočnom dijelu Grada planirana je izgradnja 6-barskog plinovoda Đakovo-Pisak Đakovački, te redukcijske postaje 6/3 bara u Pisku. S redukcijske postaje planirani su srednjetlačni vodovi u Pisku, Đurđancima, te Arduševcu, te odvojci prema Vučevcima (općina Viškovci) i Vrbici (općina Semeljci)." briše se

- Na istoj stranici u podnaslovu "**Prijenos električne energije**", početak alineje 5., treba glasiti: "- KDV"

- Na istoj stranici dodaju se alineja 6. i 7.

  "- KDV 2x110 kV TS 110/10(20) kV Đakovo 3-Elektrovučno postrojenje (EVP)
  - Elektrovučno postrojenje Đakovo (EVP)"

- Na 106 stranici iza teksta podnaslova: "**Distribucija električne energije**" dodaje se sljedeći tekst:

  "**Obnovljivi izvori energije**

  Sukladno Strategiji energetskog razvoja Republike Hrvatske, u koju su uključene i smjernice održivog energetskog razvoja Europske unije, podstiče se korištenje obnovljivih energetskih izvora (energija sunca, vjetra, biomase i dr.). Gradnja ovakvih postrojenja omogućena je kako unutar granica građevinskih područja naselja, tako i izvan istih.

Unutar granica građevinskih područja naselja planirana je gradnja postrojenja za proizvodnju električne i/ili toplinske energije koja kao resurs koriste energiju sunca na građevnim česticama neovisno o namjeni, osim na prometnim površinama, dok se postrojenja na ostale obnovljive izvore energije mogu graditi u gospodarskim zonama te na građevnim česticama obiteljske stambene gradnje.

Izvan granica građevinskih područja ovakva postrojenja se planiraju u sklopu gospodarskih kompleksa ili uz postrojenja za obavljanje intenzivne poljoprivredne proizvodnje kao i zasebne građevine prema uvjetima iz plana višeg reda.

Proizvedena električna i/ili toplinska enegrija može se u cijelosti koristiti unutar vlastite čestice ili dijelom ili u cijelosti distribuirati u odgovarajući distribucijski sustav."

- Na istoj stranici, u poglavlju: "**3.8.3.1. Vodoopskrba**", pasus 1., alineja 1., briše se.

- Na 107 stranici, u poglavlju: "**3.8.3.2. Odvodnja otpadnih voda**", pasus 2., mijenja se i glasi:

  "Predviđeno je za 9 naselja formiranje 3 zasebna sustava odvodnje (Široko Polje, Đurđanci i Novi Perkovci) i jednog grupnog (sustav Đakova) koji obuhvaća naselja: Đakovo, Selci Đakovački, Satnica Đakovačka (općina Satnica Đakovačka, Ivanovci Gorjanski, Kuševac, Piškorevci i Budrovci."

- Na istoj stranici, u istom poglavlju, pasusi 7. i 8., brišu se.

- Na 109 i 110 stranici, poglavlje: "**3.9. POSTUPANJE S OTPADOM**" sa cjelokupnim tekstom se mijenja i glasi:

  "**3.9. GOSPODARENJE OTPADOM**

  Prostornim planom Osječko-baranjske županije (Izmjene i dopune 2010.) definirana je obveza uspostave cjelovitog sustava gospodarenja otpadom u skladu s Planom gospodarenja otpadom Osječko-baranjske županije.

  Za područje Grada Đakova planirano je formiranje jednog reciklažnog dvorišta, jednog reciklažnog dvorišta za građevinski otpad, izgradnju kompostane, postavljanje jednog rashladnog kontejnera za prihvat otpada životinjskog porijekla, postavljanje 60 reciklažnih otoka te izgradnju pretovarne stanice iz sustava županijskog gospodarenja komunalnim otpadom.

  Reciklažno dvorište je fiksno nadzirano mjesto za izdvojeno odlaganje raznih otpadnih tvari koje nastaju u domaćinstvima. Građani mogu donijeti i odložiti u za to predviđen kontejner otpadne materijale, kao što su: papir i karton, valovita ljepenka, drvo (ambalaža i sl.), ambalažno staklo, limenke od pića i napitaka, bezbojno ravno staklo, crne metale, obojene metale, PET ambalažu, zeleni otpad (trava, lišće, granje i sl.), kućanske aparate (bijela tehnika i elektronska oprema) i dijelove autokaroserija, PVC ambalažu, opasni otpad u količinama koje nastaju u kućanstvima i dr.

  Izgradnja reciklažnog dvorišta osigurava se na 500 do 1.000 m² tlocrtne površine unutar građevinskog područja Grada Đakova.

Reciklažno dvorište za građevinski otpad je građevina namijenjena razvrstavanju, mehaničkoj obradi i privremenom skladištenju građevnog otpada.

Veličina reciklažnog dvorišta za građevinski otpad direktno je ovisna o količini građevinskog otpada koje se može očekivati na pripadajućem okruženju, a za područje Grada Đakova preporuča se osiguranje minimalno 8.000 m². Za izgradnju reciklažnog dvorišta planira se smještaj unutar lokacije pretovarne stanice ili unutar granica građevinskog područja naselja đakovo na području zona gospodarske namjene.

Za prihvat biorazgradivog otpada iz domaćinstava i kao posljedica uređivanja zelenih površina i okućnica planirana je izgradnja kompostane. Za ovu svrhu nužno je osigurati plato min. površine od 500 m². Za ovu svrhu planirana je izgradnja u sklopu pretovarne stanice Đakovo.

Kontejner za sakupljanje otpada životinjskog podrijetla je rashladni rolo-kontejner posebne izvedbe kojeg se po točno utvrđenom rasporedu i uz uvažavanje vremenskih uvjeta (temperature zraka), zamjenjuje praznim i dezinficiranim rashladnim kontejnerom. Sakupljeni otpad životinjskog porijekla odvozi se na obradu obrađivaču vozilom (navlakačem roko-kontejnera koje može biti multifunkcionalno, tj. u služni drugih potreba u reciklažnim dvorištima ili pretovarnim stanicama) koje je u vlasništvu JP ili ovlaštenog koncesionara. Smještaj ovog kontejnera se osigurava na prostori reciklažnog dvorišta ili na neko drugo odgovarajuće mjesto.

Posude/kontejneri za korisni otpad se postavljaju na određenim lokacijama. Tako postavljene posude/kontejneri za skupljanje otpadnog papira, ambalažnog stakla, PET i metalne ambalaže od pića i napitaka na jednoj lokaciji čine ''reciklažni otok često nazivan i ''zeleni otok''.

Pretovarna stanica služi za prihvat komunalnog otpada sa planirane zone prikupljanja, predobrada-razvrstavanje i transfer na županijsko odlagalište otpada. Planirana lokacija je na području postojećeg odlagališta otpada ''Vitika''.

Objekti za prihvat opasnog otpada i sakupljanje otpadnih jestivih ulja planirani su po sličnom principu po kojem se gospodari komunalnim otpadom. Centralno prikupljalište ovih vrsta otpada je na lokaciji županijskog centra za gospodarenje otpadom, a uz grad Đakovo je lokacija primarnog prikupljanja i/ili predobrade. Lokacija za izgradnju ovih objekata je pretovarna stanica Đakovo.

Opremanje navedenih građevina vrši se sukladno posebnim propisima te daljnjom razradom-ovisno o odabranoj tehnologiji prikupljanja, prerade i skladištenja.

Na području Grada Đakova nalazi se i više lokaliteta koji su onečišćeni otpadom. To tzv. divlja odlagališta prikazana su u grafičkom dijelu Plana i za njih je planirana sanacija i zatvaranje.

Postojeće odlagalište komunalnog otpada ''Vitika'' koristit će se do trenutka izgradnje županijskog centra za gospodarenje otpadom, kada se na ovoj lokaciji planira izgradnja pretovarne stanice Đakovo.

3. IZMJENE ODREDBI ZA PROVOĐENJE

Članak 4. [1)]

Iza naslova: "**ODREDBE ZA PROVOĐENJE**" dodaje se podnaslov:

"**A) ODREDBE KOJIMA SE UTVRĐUJU UVJETI ZA GRAĐENJE U SKLADU S KOJIMA SE IZDAJE LOKACIJSKA DOZVOLA O UVJETIMA GRADNJE**"[2)]

Članak 5.

U točki (1.), točka 1., riječi: "stalnog stanovanja" se brišu.

U istoj točki, alineja 1. se mijenja i glasi:

"- građevinska područja naselja: Budrovci, Đakovo, Đurđanci, Ivanovci Gorjanski, Kuševac, Novi Perkovci, Piškorevci, Selci Đakovački i Široko Polje;
Izdvojeni dijelovi građevinskog područja naselja: Pisak Đakovački, Arduševac, Štrosmajerovac i Budrovačko brdo te dio izdvojenog dijela građevinskog područja naselja Strizivojna pod nazivom Soljak."

U istoj točki, točka 2.a), alineje 1.-4. se mijenjaju i glase:

"- izdvojeno građevinsko područje izvan naselja gospodarskog kompleksa IGM "Cetera",
- izdvojeno građevinsko područje izvan naselja Ugostiteljsko-turističke namjene "Ivandvor",
- izdvojena građevinska područja Ugostiteljsko-turističkih zona "Jošava" i "Gajgerova pustara",
- izdvojeno građevinsko područje izvan naselja pretovarne stanice Đakovo."

U istoj točki, točka 2.l), se mijenja i glasi:

"Pretovarna stanica Đakovo kao dio cjelovitog sustava gospodarenja otpadom Osječko-baranjske županije."

Članak 6.

U točki (2.), alineja 3., se mijenja i glasi:

"- osobito vrijedno, vrijedno i ostalo obradivo poljoprivredno tlo određuje se sukladno posebnom propisu,"

U istoj točki, alineja 6., riječi: "i bonitetnoj klasi" se brišu.

U istoj točki, alineja 11., se mijenja i glasi:

"- granice pretovarne stanice Đakovo prema kartografskom prikazu br. 4.B.2."

[1)] Radi usklađenosti članaka u tekstualnom dijelu Plana i članaka u Odluci o donošenju, Odredbe za provođenje započinju člankom 4.

[2)] Izgradnja u Đakovu kao naselju gradskih obilježja provodi se prema Odredbama važećeg GUP-a, dok se Odredbe ovog Plana odnose na sva ostala naselja

Članak 7.

U točki (3.), u stavku 2., u alineji 2. dio teksta koji glasi:

''za planiranu autocestu u koridoru VC	1.000,0 m
za planiranu korekciju državne ceste D46 kod Budrovaca	250,0 m
za planiranu korekciju magistralne pomoćne željezničke pruge MP13	100,0 m''

se zamjenjuje novim koji glasi:

''za ostale državne ceste	100,0 m
za željezničku prugu od značaja za međunarodni promet	500,0 m
za alternativni koridor željezničke pruge od značaja za međunarodni promet	500,0 m''

U istoj točki, u istom stavku, u istoj alineji, riječi. ''nadzemni dalekovod 2x110 kV'' se zamjenjuju sa: ''kabelski dalekovod 2x110 kV'', a riječi: ''(za jednu od alternativnih trasa)'' se brišu.

U istoj točki, u istom stavku, u istoj alineji, iza teksta koji glasi:

''za kabelski dalekovod 2x110 kV koji se planira TS 110/x priključuje se postojeći DV 110 kV Ernestinovo-Đakovo 500,0,''

dodaje se sljedeći tekst:

''za kabelski dalekovod 2x110 kV od TS 110/x Đakovo 3 do lokacije elektrovučnog postrojenja,	500,0 m
za trafostanicu TS 110/x kV Đakovo 3 i elektrovučno postrojenje krug radijusa	500,0 m

Članak 8.

U točki (5.), alineji 6., riječ: ''Viškovo'' se zamjenjuje sa: ''Viškovci''

Članak 9.

U točki (6.), alineja 5., se mijenja i glasi:

''- vodozaštitno područje izvorišta-crpilišta na temelju Odluke o zonama zaštite izvorišta-crpilišta donesene sukladno posebnom propisu,''

U istoj točki, iza alineje 5. dodaje se nova alineja koja glasi:

''- prostor rezerviran za zonu zaštite izvorišta Gorjani na temelju prijedloga Odluke o zonama zaštite,''

Članak 10.

U točki (7.), u stavku 3., dodaje se alineja 5., koja glasi:

''- ostale mjere sukladno uvjetima utvrđenim posebnim propisima za III zonu zaštite.''

Članak 11.

U točki (10.), naslov "PODRUČJE VOJNOG KOMPLEKSA "GAJ" i pripadajući tekst se mijenja i glasi:

"SIGURNOSNA ZONA MAČKOVAC

Dopušta se izgradnja sukladno posebnim uvjetima nadležnog tijela."

Članak 12.

U točki (11.), u podnaslovu "a) Prometne građevine", u alineji 1. koja glasi: "• Cestovne građevine s pripadajućim objektima i uređajima", u podalineji 1. riječi: "planirana autocesta" zamjenjuju se sa: "autocesta A5",

U istoj točki, u alineji 1. koja glasi: "• Željezničke građevine s pripadajućim objektima, postrojenjima i uređajima, osim industrijskih kolosjeka" obje podalineje se zamjenjuju novima koje glase:

"- glavna željeznička pruga od značaja za međunarodni promet M1
- glavna željeznička pruga od značaja za međunarodni promet M3,"

U istom podnaslovu se dodaje nova alineja koja glasi: "• Elektroničke komunikacije" i podalineja koja glasi:

"- elektronička komunikacijska infrastruktura i povezana oprema (bazne (osnovne) postaje svih operatora)"

U istoj točki, u podnaslovu "b) Energetske građevine", u alineji 1., dodaje se podalineja 3., koja glasi:

"- TS 22/110 kV Đakovo."

U istoj točki, u istom podnaslovu, u alineji 2., podalineji 2. riječi: "Constant-Omišalj" se zamjenjuje sa: "PEOP"

U istoj točki, u podnaslovu d) mijenja se podalineja tako da glasi:

"- Dračice, Mlinac, Gašinci."

Članak 13.

U točki (12.), u podnaslovu "a) Prometne građevine", alineja 3. koja glasi: "• Telekomunikacijske građevine" zamjenjuje se sa: "• Građevine elektroničkih komunikacija", a u tekstu, dijelovi teksta:

"Postojeće građevine telekomunikacije su:

- bazne (osnovne) postaje (GSM)"

i

"Planirane građevine telekomunikacija su:

- bazne postaje (GSM)
- nove bazne postaje (HMTS i sustava sljedećih generacija), koje nisu prikazane ovim Planom, mogu se graditi sukladno uvjetima utvrđenim provedbenim odredbama ovog PPUG." se brišu i umjesto njega dodaje riječi: "postojeće operativne jedinice i poštanski uredi"

U istoj točki, u podnaslovu: "b) Energetske građevine" iza alineje: "• Elektroenergetske građevine" dodaje se sljedeći tekst:

"Od važnosti za Županiju su građevine za proizvodnju električne energije koje kao pogon koriste alternativne odnosno obnovljive izvore energije bez obzira na instaliranju snagu.

Od važnosti za Županiju su i građevine za prijenos i transformaciju električne energije naponske razine 110 kV:"

U istoj točki, u istom podnaslovu, podalineje 9.-18. i tekst: "Postojeće elektroenergetske građevine distribucije električne energije su:" se mijenjaju i glase:

"- TS 110/10(20) kV Đakovo 3,
- Elektrovučno postrojenje (EVP) Đakovo,
- KB 2x110 kV za priključenje planirane TS 110/10(20) kV Đakovo 3,
- KB 2x110 kV za priključenje planiranog EVP Đakovo,
- DV 110 kV Đakovo-Županja."

U istoj točki, iza podnaslova: "d)" dodaje se podnaslov:

"e) Gospodarenje otpadom
- pretovarna stanica Đakovo"

Članak 14.

U točki (16.), riječi: "stalnog stanovanja" se brišu.

Članak 15.

Točka (17.), se mijenja i glasi:

"(17.) U izdvojenom dijelu građevinskog područja naselja Budrovci pod nazivom Budrovačko Brdo mogu se graditi građevine za odmor, te građevine ugostiteljsko-turističke i športsko-rekreacijske namjene, poljoprivredne građevine (osim građevina za uzgoj životinja). Građevine infrastrukture i ostale građevine u funkciji odmora i rekreacije."

Članak 16.

U točki (18.), u stavku 1., tekst: ", u kojima se mogu utvrditi i drugačiji uvjeti gradnje od uvjeta utvrđenih u ovome PPUG, ako je to njegovim odredbama dozvoljeno." se briše.

U istoj točki, u stavku 2., riječi: "stalnog stanovanja" se brišu.

Članak 17.

U točki (20.), u stavku 1., riječi: "javne površine" se zamjenjuju sa: "prometne površine".

U istoj točki, u stavku 3., riječi: "Javnom površinom" se zamjenjuju sa: "Prometnom površinom,".

U istoj točki, u istom stavku, riječi: "javna površina" se zamjenjuje sa: "prometna površina".

Članak 18.

U točki (21.), riječi: "javne površine" se zamjenjuju sa: "prometne površine".

Na kraju iste točke, riječi: "javne površine" se zamjenjuju sa: "prometne površine".

Članak 19.

U točki (23.), riječ: "javno-" se briše.

Članak 20.

U točki (24.), riječi: "javnu površinu" se zamjenjuju sa: "prometnu površinu".

Članak 21.

U točki (25.), riječi: "javne površine" se zamjenjuju sa: "prometne površine".

Članak 22.

U točki (33.), riječi: "javnu površinu" se zamjenjuju sa: "prometnu površinu".

Članak 23.

U točki (34.), riječi: "javnu površinu" i "javne površine" se zamjenjuju sa: "prometnu površinu" i "prometne površine"

Članak 24.

U točki (35.) a), riječi: "javne površine" i "javnu površinu" se zamjenjuju sa: "prometne površine" i "prometnu površinu"

U istoj točki b), riječi: "javne površine" se zamjenjuju sa: "prometne površine"

U istoj točki d), riječi. "javne površine" se zamjenjuju sa: "prometne površine"

Članak 25.

U točki (38.), u stavku 1., riječi: "bruto izgrađena površina" se zamjenjuje sa: "građevinska (bruto) površina".

U istoj točki, stavka 3. se briše.

Članak 26.

Točka (39.), se mijenja i glasi:

"(39.) Podrum (Po) je dio građevine koji je potpuno ukopan ili je ukopan više od 50% svoga volumena u konačno uređeni zaravnani teren, čiji se prostor nalazi ispod poda prizemlja, odnosno suterena."

Članak 27.

Točka (40.), se mijenja i glasi:

''(40.) Suteren (S) je dio građevine čiji se prostor nalazi ispod poda prizemlja i ukopan je do 50% svoga volumena u konačno uređeni i zaravnani teren uz pročelje građevine, odnosno da je najmanje jednim svojim pročeljem izvan terena.''

Članak 28.

Cjelokupni tekst točke (41.) i (42.), se briše i zamjenjuje sljedećim tekstom:

''(41.) Potkrovlje (Pk) je dio građevine čiji se prostor nalazi iznad zadnjeg kata i neposredno ispod kosog ili zaobljenog krova, a visina nadozida potkrovlje ne može biti viša od 1,2 m.''

Članak 29.

U točki (45.), stavka 3., se briše.

Članak 30.

U točki (48.), cjelokupni tekst se mijenja i glasi:

''Prostornim planovima užih područja mogu se propisati manje maksimalne visine, etažne visine i kig od onih koje su propisane ovim Odredbama (viši prostorni standard).

Članak 31.

U točki (50.), u stavku 1., zarez se zamjenjuje točkom, a dio rečenice: ''ako planovima užih područja nije drugačije određeno.'' se briše.

U istoj točki, u stavku 3., zarez se zamjenjuje točkom, a dio rečenice: ''ako planovima užih područja nije drugačije određeno.'' se briše.

Članak 32.

U točki (52.), u stavku 1., zarez se zamjenjuje točkom, a dio rečenice: ''ako planovima užih područja nije drugačije riješeno.'', se briše.

Članak 33.

U točki (53.), u stavku 2., riječi. ''javne površine'' i ''javnoj površini'' se zamjenjuju sa: ''prometne površine'' i ''prometnoj površini''.

Članak 34.

U točki (55.), cjelokupni tekst se mijenja i glasi:

''Minimalna razina komunalne opremljenosti u građevinskim područjima naselja je sljedeća:

- pristup s prometne površine (u prvoj fazi izvedeni barem zemljani radovi za kolnik),
- priključak na sustav odvodnje otpadnih voda (izvedeni barem zemljani radovi) ili vlastitu sabirnu jamu za otpadne vode,
- propisani broj parkirališnih mjesta prema točkama (198.) i (200.) ovih Odredbi.

Članak 35.

U točki (59.), u alineji 3., riječ: "ili" se briše.

U istoj točki, alineja 4., se briše.

Članak 36.

Iza točke (59.), dodaje se nova točka (59.a) koja glasi:

''(59.a) Najveći koeficijent iskorištenosti građevne čestice (kis) za obiteljske stambene građevine je 2,0."

Članak 37.

U točki (60.), stavka 2., se mijenja i glasi:

''Iznimno, planovima užih područja može se odrediti i manja dubina od navedene u prethodnom stavku."

U istoj točki, u stavku 4., zarez se zamjenjuje točkom, a dio rečenice: ''odnosno ako je tako riješeno planovima užih područja.'' se briše.

Članak 38.

U točki (61.), stavka 2., se briše.

Članak 39.

U točki (62.), prva rečenica se mijenja i glasi: ''Na dubini većoj od 20,0 m od regulacijske linije ukupna visina građevine mjeri se od konačno zaravnanog i uređenog terena na dvorišnoj međi i može iznositi maksimalno 4,5 m do najviše točke krova (sljemena).

Članak 40.

Iza točke (66.), dodaje se nova točka (66.a) koja glasi:

''(66.a) Najveći koeficijent iskorištenosti građevne čestice (kis) za višestambenu izgradnju je 6,0."

Članak 41.

Cjelokupni tekst točke (69.), se briše.

Članak 42.

Poglavlje: "**2.2.3.3. Građevine povremenog stanovanja**" se zamjenjuje sa: "**Građevine za odmor**".

Članak 43.

U točki (70.), riječi: ''povremenog stanovanja'' se zamjenjuju sa: ''za odmor''.

Članak 44.

U točki (71.), riječi: "građevinskom području naselja povremenog stanovanja" se zamjenjuju sa: "izdvojenom dijelu građevinskog područja naselja Budrovci pod nazivom Budrovačko brdo".

Članak 45.

Iza točke (71.), dodaje se nova točka (71.a) koja glasi:

"(71.a) Najveći koeficijent iskorištenosti građevne čestice (kis) za Budrovačko brdo je 0,3."

Članak 46.

U točki (72.), riječi: "povremeno stanovanje" i "povremenog stanovanja" se zamjenjuju sa: "građevine za odmor" i "za odmor".

Članak 47.

U točki (73.), riječi: "povremeno stanovanje" i "povremeno stanovanje." se zamjenjuju sa: "građevine za odmor" i "odmor.".

Članak 48.

U točki (74.), riječi: "povremenog stanovanja" se zamjenjuju sa: "za odmor".

Članak 49.

U točki (75.), riječi: "povremenog stanovanja" se zamjenjuju sa: "za odmor".

Članak 50.

U točki (76.), riječi: "povremenog stanovanja" se zamjenjuju sa: "za odmor".

Članak 51.

U točki (77.), riječi: "građevine povremenog stanovanja" se zamjenjuju sa: "građevina za odmor".

Članak 52.

U točki (78.), riječi: "građevne čestice u građevnom području povremenog stanovanja" se zamjenjuju sa: "građevne čestice u izdvojenom dijelu građevinskog područja naselja Budrovci pod nazivom Budrovačko brdo".

Članak 53.

U točki (79.), riječi: "povremenog stanovanja" i "građevinskog područja povremenog stanovanja." se zamjenjuju sa: "građevine za odmor" i "izdvojenog dijela građevinskog područja naselja Budrovci pod nazivom Budrovačko brdo."

Članak 54.

Iza točke (86.), dodaje se nova točka (86.a) koja glasi:

''(86.a) Najveći koeficijent iskorištenosti građevne čestice (kis) za javne i društvene namjene je 6,0.''

Članak 55.

U točki (97.), u stavcima 1. i 2., riječi: ''naseljima povremenog stanovanja'' se zamjenjuju sa: ''izdvojenom dijelu građevinskog područja naselja Budrovci pod nazivom Budrovačko brdo''.

Članak 56.

U točki (98.), u stavku 1., riječi: ''stalnog stanovanja'' se brišu.

Članak 57.

U točki (99.), riječi: ''građevinskom području naselja povremenog stanovanja'' se zamjenjuju sa: ''izdvojenom dijelu građevinskog područja naselja Budrovci pod nazivom Budrovačko brdo''.

U istoj točki, riječi: ''povremenog stanovanja'' se zamjenjuju sa: ''građevina za odmor''.

Članak 58.

U točki (101.), u stavku 1., zarez se zamjenjuje točkom, a dio rečenice: ''ako planom užeg područja nije drugačije određeno.'', se briše.

Članak 59.

Iza točke (102.), dodaje se nova točka (102.a) koja glasi:

''(102.a) Najveći koeficijent iskorištenosti građevne čestice (kis) za smještaj poljoprivrednih proizvoda i mehanizacije je 1,8.''

Članak 60.

U točki (107.), u stavku 1., riječi: ''stalnog stanovanja'' se brišu.

Članak 61.

U točki (115.), riječi: ''građevinskim područjima zona ''Ivandvor'', ''Jošava'', i ''Gajgerova pustara'' i građevinskom području gospodarskog kompleksa ''Cetera''''se zamjenjuju sa: ''izdvojenim građevinskom područjima izvan naselja Ugostiteljsko-turističkih zona ''Ivandvor'', ''Jošava'' i ''Gajgerova pustara'' te Gospodarskom kompleksu IGM ''Cetera''.

Članak 62.

U točki (116.), riječi: ''javnih i društvenih građevina'' se zamjenjuju sa: ''građevina javne i društvene namjene''

Članak 63.

U poglavlju: ''**2.2.9. Uvjeti gradnje građevina koje se grade na javnim površinama**'', riječi: ''**javnim površinama**'' se zamjenjuju sa: ''**prometnim površinama**''.

Članak 64.

U točki (128.), u stavku 1., riječi: "javnim površinama" se zamjenjuju sa: "prometnim površinama".

Članak 65.

U točki (129.), u stavku 1., riječi: "javnim površinama" se zamjenjuju sa: "prometnim površinama".

Članak 66.

U točki (131.), u stavku 2., riječi: "bruto izgrađenoj površini" se zamjenjuju sa: "građevinskoj (bruto) površini".

Članak 67.

Točka (137.), se mijenja i glasi:

"Osim u građevinskim područjima naselja i izdvojenim dijelovima građevinskog područja naselja gradnja se dozvoljava na sljedećim područjima:

- izdvojenim građevinskim područjima izvan naselja,
- području Grada izvan građevinskih područja."

Članak 68.

Poglavlje: "**2.3.1. Uvjeti gradnje u građevinskim područjima van naselja stalnog i povremenog stanovanja**", se zamjenjuje sa: "**2.3.1. Uvjeti gradnje u građevinskim područjima izvan naselja**"

Članak 69.

Tekst točke (138.) se mijenja i glasi:

"(138.) Smjernice za gradnju u ovim zonama propisuju se u članku 137. ovih Odredbi za provođenje."

Članak 70.

Točka (139.), se briše.

Članak 71.

Naslov: "**Turističko-rekreacijske zone "Jošava" i "Gajgerova pustara"**" se mijenja i glasi:

"**Ugostiteljsko-turističke zone Jošava i Gajgerova pustara"**

Članak 72.

Točka (140.), se mijenja i glasi:

"(140.) Smjernice za gradnju u ovim zonama propisuju se u članku 137. ovih Odredbi za provođenje".

Članak 73.

Točka (141.), se briše.

Članak 74.

Iza točke (143.), dodaje se nova točka (143.a) koja glasi:

''(143.a) Najveći koeficijent iskorištenosti građevne čestice (kis) za gospodarski kompleks je 2,4.''

Članak 75.

Naslov: "**Odlagalište komunalnog otpada "Vitika""** se zamjenjuje sa: "**Pretovarna stanica Đakovo**".

Članak 76.

U točki (145.), riječi: ''odlagalište komunalnog otpada Grada Đakova'' se zamjenjuje sa: ''pretovarne stanice Đakovo''.

Članak 77.

U točki (146.), u stavku 1., riječi: "Odlagalište komunalnog otpada" se zamjenjuje sa: ''Pretovarna stanica Đakovo''.

U istoj točki, stavka 2. se briše.

U istoj točki, stavka 3. se mijenja i glasi:

''Na prostoru pretovarne stanice mogu se graditi građevine prema posebnom propisu, te prateće građevine i infrastruktura.''

Članak 78.

Iza točke (146.), dodaje se nova točka (146.a) koja glasi:

''(146.a) Odlaganje otpada na lokaciji "Vitika'' je dopušteno do trenutka izgradnje Županijskog centra za gospodarenje otpadom kada se mora prenamijeniti u pretovarnu stanicu Đakovo.''

Članak 79.

U točki (147.), cjelokupni tekst se mijenja i glasi:

''Izvan građevinskih područja se mogu graditi sljedeće građevine:

a) Na poljoprivrednom zemljištu:
   - građevine infrastrukture,
   - građevine za istraživanje i iskorištavanje mineralnih sirovina,
   - gospodarski kompleksi i građevine u funkciji poljoprivrede.

b) U šumama i na ostalom šumskom zemljištu isključivo osnovne namjene:
- građevine infrastrukture,
- građevine za gospodarenje šumom.

c) Na vodama i unutar vodnog dobra:
- vodne građevine,
- građevine infrastrukture (prometne, energetske, komunalne itd.),
- građevine za rekreaciju,"

Članak 80.

U točki (148.), u stavku 1., riječi: "javne površine." se zamjenjuje se: "prometne površine."

U istoj točki, u stavku 2., riječi: "javnom površinom" se zamjenjuje sa: "prometnom površinom".

Članak 81.

U točki (151.), riječi: "stalnog stanovanja" se brišu.

Članak 82.

U točki (152.), riječi: "Bruto izgrađena površina" se zamjenjuju sa: "Građevinska (bruto) površina", a bruto izgrađena površina" sa: "građevinska (bruto) površine".

Članak 83.

U točki (154.), brišu se sve alineje i zamjenjuju sa slijedećim:

" - gospodarske komplekse i građevine u funkciji poljoprivrede,
- sadržaje i građevine ugostiteljsko-turističke namjene,
- površine i građevine za iskorištavanje mineralnih sirovina,
- postrojenja za proizvodnju električne i/ili toplinske energije koja kao resurs koriste alternativne odnosno obnovljive izvore energije,
- građevine infrastrukture."

Članak 84.

Iza točke (154.), dodaju se nove točke (154.a), (154.b), (154.c), (154.d) i (154.e) koje glase:

"(154.a) Sadržaji iz točke (154.), moraju se projektirati, graditi i koristiti na način da ne ometaju poljoprivrednu i šumsku proizvodnju, korištenje drugih građevina te da ne ugrožavaju vrijednosti prirodne i graditeljske baštine, okoliša i krajobraza.

(154.b) Gospodarski kompleksi i građevine u funkciji poljoprivrede mogu se planirati i graditi kao gospodarski kompleksi i građevine za obavljanje intenzivne poljoprivredne proizvodnje i pojedinačne zgrade u funkciji biljne proizvodnje.

(154.c) Gospodarski kompleksi i građevine za obavljanje intenzivne poljoprivredne proizvodnje su:
- zgrade za uzgoj i skladištenje biljnih proizvoda,
- zgrade za sklanjanje vozila i oruđa za biljnu proizvodnju te njihovo održavanje,
- ostale pomoćne zgrade potrebne za obavljanje poljoprivredne proizvodnje,
- zgrade za uzgoj životinja i
- ribnjaci.

(154.d) Pojedinačne zgrade u funkciji biljne proizvodnje su:
- poljoprivredne kućice,
- vinogradarski podrumi,
- spremišta alata, oruđa i strojeva,
- nadstrešnice,
- staklenici i plastenici.

(154.e) U gradnji gospodarskih kompleksa i građevina u funkciji poljoprivrede, kada se one grade izvan građevinskog područja, zaštita prostora osigurava se određivanjem položaja i standarda gospodarske građevine, očuvanjem veličine i cjelovitosti poljoprivrednih posjeda, okrupnjavanjem manjih posjeda i sprječavanjem neprimjerenog oblikovanja gradnje."

Članak 85.

U točki (155.), riječi: "Poljoprivredne građevine" se zamjenjuju sa: "Gospodarski kompleksi i građevine u funkciji poljoprivrede".

Članak 86.

Točka (156.) se mijenja i glasi:

"Izgradnja gospodarskih kompleksa i građevina za obavljanje intenzivne poljoprivredne proizvodnje, osim zgrada za uzgoj životinja i ribnjaka, dozvoljava se samo na velikim posjedima.

Minimalna veličina posjeda na kojem je moguća izgradnja građevina iz stavka 1. ove točke, utvrđuje se ovisno o vrsti i intenzitetu proizvodnje:

- građevine za intenzivnu ratarsku proizvodnju na posjedu minimalne veličine 15 ha,
- građevine u funkciji uzgoja voća na posjedu minimalne veličine 5 ha,
- građevine u funkciji uzgoja povrća na posjedu minimalne veličine 3 ha,
- građevine u funkciji vinogradarstva na posjedu minimalne veličine 1 ha,
- građevine u funkciji uzgoja cvijeća na posjedu minimalne veličine 0,5 ha."

Članak 87.

Točka (157.) se mijenja i glasi:

"Minimalne udaljenosti gospodarskih građevina za obavljanje intenzivne poljoprivredne proizvodnje od ruba zemljišnog pojasa razvrstane ceste izražene u metrima iznose:

Državne	Županijske	Lokalne
100	50	30

Udaljenost gospodarskih građevina od ruba nerazvrstane ceste iznosi 15 m.

Udaljenosti propisane ovim člankom ne odnose se na zahvate na postojećim gospodarskim kompleksima i građevinama. Prilikom takvih zahvata ne mogu se smanjivati zatečene udaljenosti."

Članak 88.

Iza točke (157.), dodaju se nove točke (157.a), (157.b), (157.c), (157.d), (157.e), (157.f), (157.g) i (157.h) koje glase:

"(157.a) Pojedinačne zgrade u funkciji biljne proizvodnje, mogu se graditi na poljoprivrednim površinama koje su u katastru upisane kao poljoprivredne, odnosno: oranice, vinogradi i (ili) voćnjaci i sl. i nalaze se pod kulturom.

Na površinama iz stavka 1. ove točke, moguća je izgradnja jedne od pojedinačnih zgrada u funkciji biljne proizvodnje i jedne nadstrešnice.

(157.b) Poljoprivredne kućice u funkciji vinogradarstva, voćarstva i povrtlarstva mogu se graditi na poljoprivrednim površinama od 5000 m^2 i više.

Poljoprivredna kućica iz stavka 1. ove točke, može biti maksimalno prizemnica s podrumom koji mora biti potpuno ukopan neovisno o nagibu terena, bez potkrovlja. Građevinska (bruto) površina prizemlja može iznositi do 25 m^2, a može se povećati za 5 m^2 za svakih daljnjih započetih 1000 m² poljoprivredne površine pod kulturom. Površina podruma nije ograničena.

(157.c) Poljoprivredne kućice u funkciji uzgoja cvijeća mogu se graditi na poljoprivrednim površinama od 2500 m^2 i više.

Poljoprivredna kućica iz stavka 1. ove točke, može biti maksimalno prizemnica s podrumom koji mora biti potpuno ukopan neovisno o nagibu terena,, bez potkrovlja. Građevinska (bruto) površina može iznositi do 15 m^2, a može se povećati za 5 m^2 za svakih daljnjih započetih 1000 m² poljoprivredne površine pod kulturom. Površina podruma ne smije izlaziti iz gabarita prizemlja.

(157.d) Vinogradarski podrum s namjenom degustacijsko-enološke kušaonice vina može se izgraditi na poljoprivrednoj površini vinograda od 1 ha i više.

Vinogradarski podrum može biti maksimalno prizemnica s podrumom, koji mora biti potpuno ukopan bez obzira na nagib terena, bez potkrovlja. Građevinska (brutto) površina prizemlja može iznositi do 25 m^2, a može se povećati za 5 m^2 na svakih daljnjih započetih 2000 m^2 vinograda. Površina podruma nije ograničena.

Vinogradarski podrum na svom posjedu mogu izgraditi registrirani proizvođači vina koji imaju barem jednu registriranu sortu vina s oznakom zemljopisnog podrijetla.

(157.e) Izgradnja poljoprivredne kućice i vinogradarskog podruma mora biti u skladu s autohtonim načinom gradnje uz primjenu tradicijskog oblikovanja i uobičajenih materijala s naglaskom na očuvanje tradicijske slike krajobraza. Zgrade moraju imati dvostrešni kosi krov s tradicijskim pokrovom. Pri gradnji nije dozvoljena upotreba metala, gotovih betonskih elemenata, salonita i lima. Tlocrtni oblik zgrade treba biti izduženi pravokutnik. Pod izduženim pravokutnikom se podrazumijeva pravokutnik koji ima omjer stranice minimalno 1:1,5.

(157.f) Spremište alata, oruđa i strojeva može se graditi samo na poljoprivrednim površinama iz točke (157.a.) ovih Odredbi većima od 1000 m^2.

Spremište alata, oruđa i strojeva može biti samo prizemnica bez potkrovlja i bez podruma građevinske (bruto) površine do 12 m^2. Ukupna visina spremišta alata, oruđa i strojeva je najviše 5 m.

Izgradnja spremišta alata, oruđa i strojeva mora biti u skladu s autohtonim načinom gradnje uz primjenu tradicijskog oblikovanja i uobičajenih materijala s naglaskom na očuvanje tradicijske slike krajobraza. Spremište alata, oruđa i strojeva mora imati dvostrešni kosi krov s tradicijskim pokrovom. Pri gradnji nije dozvoljena upotreba metala, gotovih betonskih elemenata, salonita i lima.

Spremište alata, oruđa i strojeva mora biti na najmanje upadljivom mjestu, visokim zelenilom zaklonjeno od pogleda s javne prometne površine.

(157.g) Nadstrešnica se može postaviti na poljoprivrednim površinama iz točke (157.a.) ovih Odredbi većim od 2 ha.

Građevinska (bruto) površina nadstrešnice može biti do 40 m², a može se povećati za 20 m^2 na svakih daljnjih 1 ha poljoprivredne površine pod kulturom.

Nadstrešnice služe za privremeno skladištenje poljoprivrednih proizvoda ili privremeno sklanjanje ljudi, a grade se kao prizemnice od lakog materijala s dvostrešnim kosim krovom s tradicijskim pokrovom, otvorene s najmanje tri strane.

Ukupna visina nadstrešnice je najviše 6 m.

(157.h) Na poljoprivrednim površinama mogu se graditi plastenici i staklenici, u funkciji uzgoja povrća, voća, cvijeća i sl. na način da nisu: na vizualno istaknutim pozicijama, na područjima zaštićenih dijelova prirode, na područjima vrijednih dijelova prirode i na osobito vrijednom obradivom tlu.

Na vrijednom obradivom tlu moguće je podizati plastenike i staklenike samo ako kao osnovni resurs koriste isključivo to tlo. Poželjno je ovu vrstu građevina vizualno odvojiti od javne prometne površine sadnjom visokog zelenila na pripadajućoj čestici."

Članak 89.

Točka (159.) se mijenja i glasi:

"Minimalne udaljenosti građevina za intenzivni uzgoj životinja od ruba zemljišnog pojasa razvrstane ceste izražene u metrima iznose:

Broj uvjetnih grla	Minimalne udaljenosti od ruba zemljišnog pojasa razvrstane ceste		
	Državne	Županijske	Lokalne
51 - 100	100	50	30
101 - 400	150	100	30
više od 400	200	150	30

Udaljenost gospodarskih građevina za uzgoj životinja od ruba nerazvrstane ceste iznosi 15 m.

Propisane udaljenosti odnose se isključivo na građevine s potencijalnim izvorom zagađenja pojedinačne ili građevine unutar kompleksa.
Propisane udaljenosti ne odnose se na zahvate na postojećim građevinama ili kompleksima čak niti kada oni podrazumijevaju povećanje kapaciteta. Prilikom takvih zahvata ne mogu se smanjivati zatečene udaljenosti."

Članak 90.

Točka (160.) se mijenja i glasi:

"Građevine za smještaj životinja van građevinskog područja ne mogu se graditi na zaštićenim područjima prirode i na području vodozaštitnih zona ukoliko to nije dozvoljeno posebnim propisom odnosno odlukom o zonama sanitarne zaštite izvorišta, a treba ih izbjegavati na području vrijednih dijelova prirode."

Članak 91.

U točki (161.) mijenja se tablica i posljednja stavka:

"

-	krave, steone junice	1,00
-	bik	1,50
-	vol	1,20
-	junad 1-2 god.	0,70
-	junad 6-12 mjes.	0,50
-	telad	0,25
-	krmača + prasad	0,30
-	tovne svinje preko 6 mjeseci	0,25
-	mlade svinje 2-6 mjes.	0,13
-	prasad do 2 mjeseca	0,05
-	teški konji	1,20
-	srednje teški konji	1,00
-	laki konji	0,80
-	ždrebad	0,75
-	ovce, ovnovi, koze i jarci	0,10
-	janjad i jarad	0,05
-	nojevi	0,25
-	kunići	0,007
-	pure	0,02
-	tovni pilići (brojleri)	0,0055
-	nesilice konzumnih jaja	0,004
-	rasplodne nesilice teških pasmina	0,008
-	rasplodne nesilice lakih pasmina	0,004.

Za životinje koje nisu navedene u prethodnom stavku koeficijent se određuje prema izdanom službenom stručnom mišljenju Hrvatskog zavoda za poljoprivredno-savjetodavnu službu. U slučaju da se način preračunavanja regulira posebnim propisom, primjenjivat će se poseban propis."

Članak 92.

Točka (163.) se mijenja i glasi:

"U sklopu kompleksa za intenzivni uzgoj životinja dozvoljava se gradnja gospodarskih građevina za primarnu doradu ili preradu u funkciji osnovne proizvodnje. Minimalni kapacitet osnovne proizvodnje uz koji se može odobriti izgradnja primarne dorade ili prerade (klaonica, hladnjača i sl.) iznosi 100 uvjetnih grla. Za izgradnju mješaonice stočne hrane kao minimalni kapacitet osnovne proizvodnje iznosi 51 uvjetno grlo.
Maksimalni kapacitet građevine primarne dorade i prerade mora biti jednak ili manji od maksimalnog kapaciteta osnovne proizvodnje."

Članak 93.

Iza točke (163.), dodaju se nove točke (163.a) i (163.b) koje glase:

"(163.a) U sklopu gospodarskog kompleksa ili uz građevine za obavljanje intenzivne poljoprivredne proizvodnje moguća je gradnja obiteljske stambene građevine istovremeno s izgradnjom gospodarskog dijela ili nakon izgradnje gospodarskog dijela čime se formira obiteljsko poljoprivredno gospodarstvo.

U sklopu obiteljskog poljoprivrednog gospodarstva moguća je gradnja građevina za pružanje ugostiteljskih usluga čija građevinska (bruto) površina može iznositi maksimalno 20% građevinske (bruto) površine gospodarskih građevina.

Građevinska (bruto) površina građevine u funkciji seoskog turizma može iznositi do 200 m² pod uvjetom da je površina zemljišta pod zatvorenim gospodarskim građevinama do 1000 m².

Ukoliko je površina zemljišta pod zatvorenim gospodarskim građevinama veća od 1000 m^2, građevinska (bruto) površina zgrade ugostiteljsko-turističke namjene može iznositi do 20% površine pod zatvorenim gospodarskim građevinama.

(163.b) U sklopu gospodarskog kompleksa ili uz građevine za obavljanje intenzivne poljoprivredne proizvodnje moguća je gradnja postrojenja za proizvodnju električne i/ili toplinske energije koja kao resurs koriste alternativne odnosno obnovljive izvore, kao i pripadajuće infrastrukture."

Članak 94.

Točka (164.) se mijenja i glasi:

"Ribnjakom se smatraju bazeni i ostale vodne površine za uzgoj akvakulture.

Izgradnja novih ribnjaka izvan građevinskih područja moguća je samo na zemljištu katastarskih kultura: močvara, trstik, neplodno tlo te u napuštenim koritima i rukavcima rijeka i vodotoka, napuštenim gliništima te na ostalom poljoprivrednom tlu označenom na kartografskom prikazu broj 1. kao ostalo obradivo i ostalo poljoprivredno tlo. Iznimno, izgradnja ribnjaka moguća je i na vrijednom obradivom tlu ako se radi o izgradnji u sklopu gospodarskog kompleksa.

Minimalna površina ribnjaka za uzgoj mlađi je 3 ha, a za uzgoj konzumne ribe je 5 ha. Ova površina mora se koristiti isključivo za potrebe uzgoja ribe.

Ribnjaci koji se grade u sklopu gospodarskog kompleksa za obavljanje intenzivne poljoprivredne proizvodnje mogu biti i manje površine.

Udaljenosti ribnjaka od susjednih katastarskih čestica mora biti takva da ne utječe na vodni režim susjednog zemljišta, ali ne manja od 5 m.

Uz ribnjake je moguće graditi građevine za potrebe uzgoja ribe na način da se njihova građevinska (bruto) površina dimenzionira sa 12 m² građevine na 1 ha vodne površine ribnjaka.
Uz ribnjake je moguće graditi građevine potrebne infrastrukture.
Dozvoljena etažnost tih građevina je prizemlje i potkrovlje.

Izgradnja podruma se ne dozvoljava.

U građevine za potrebe uzgoja ribe moraju se smjestiti sve namjene potrebne za funkcioniranje ribnjaka. Ove građevine moraju biti minimalno udaljene 3 m od svih međa katastarske čestice i minimalno 5 m od ruba ribnjaka."

Članak 95.

Točka (165.) se briše.

Članak 96.

Točka (166.) se briše.

Članak 97.

Točka (167.) se briše.

Članak 98.

U točki (168.), stavka 3., riječi: "poljoprivrednom zemljištu I i II bonitetne klase odnosno na" se brišu.

Članak 99.

U točki (169.), stavka 2. se mijenja i glasi:

"Potencijalnim istražnim prostorom na području Grada se smatra:

- poljoprivredno tlo,
- šume gospodarske namjene,
- ostalo poljoprivredno tlo,
- vodne površine."

Iza stavka 2., dodaje se novi stavak 3., koji glasi:

"Istražni prostori se ne mogu osnivati u:

- građevinskim područjima naselja,
- područjima prirode zaštićenim prema posebnom propisu osim ako su takve aktivnosti dopuštene aktom o zaštiti,
- na osobito vrijednom poljoprivrednom tlu, osim za energetske mineralne sirovine."

Članak 100.

U točki (181.), riječi: "stalnog stanovanja", se briše.

Članak 101.

U točki (179.), riječi: "građevinskim područjima naselja povremenog stanovanja" se zamjenjuje sa: "izdvojenom dijelu građevinskog područja naselja Budrovci pod nazivom Budrovačko brdo".

Članak 102.

U točki (181.), riječi: "stalnog i povremenog stanovanja i ostalih građevinskih područja" se zamjenjuju sa: ", izdvojenih dijelova građevinskih područja naselja, te građevinskih područja izvan naselja."

Članak 103.

U točki (187.), riječi: "javne površine." se zamjenjuju sa: "prometne površine."

Članak 104.

U točki (195.), na kraju stavka 1. riječi: "području i na području povremenog stanovanja" se zamjenjuju riječima: "i neizgrađenom, ali uređenom području, na izdvojenim dijelovima građevinskih područja naselja, te na izdvojenim građevinskim područjima izvan naselja."

U istoj točki, stavka 2. se mijenja i glasi:

"Izgrađeno i neizgrađeno, ali uređeno područje iz prethodnog stavka je građevinsko područje označeno na kartografskim prikazima građevinskih područja."

Članak 105.

U točki (196.), u stavku 1., riječi: "povremenog stanovanja" se zamjenjuju sa: "izdvojenog dijela građevinskog područja naselja Budrovci pod nazivom Budrovačko brdo".

U istoj točki, u stavku 2., alineje 2. i 3. se brišu i dodaje nova alineja koja glasi:

"- kod narazvrstanih cesta 6,0 m"

Članak 106.

Točka (209.), se mijenja i glasi:

"U zoni grada Đakova, na trasi autoceste A5 u koridoru Vc, izgrađeno je čvorište "Đakovo" "

Članak 107.

U točki (210.), riječi: "magistralne glavne željezničke pruge MG2 i magistralne pomoćne željezničke pruge MP13" zamjenjuju se riječima: "glavne željezničke pruge od značaja za međunarodni promet M1 i M3."

Članak 108.

U točki (211.) u stavku 1., riječi: "magistralne pomoćne željezničke pruge MP13" zamjenjuju se riječima: "glavne željezničke pruge od značaja za međunarodni promet M3"

U istoj točki, stavku 2. oznaka "MP13" se zamjenjuje sa: "M3".

Članak 109.

Poglavlje "**5.3. TELEKOMUNIKACIJSKA MREŽA**" se zamjenjuje sa: "**5.3. ELEKTRONIČKE KOMUNIKACIJE**"

Članak 110.

Točka (214.) se mijenja i glasi:

"(214.) Razvoj elektroničke komunikacijske mreže obuhvaća građenje elektroničke komunikacijske infrastrukture i povezane opreme neophodne za pružanje elektroničkih komunikacijskih usluga.

Elektronička komunikacijska infrastruktura i povezana oprema može se graditi unutar i izvan građevinskih područja."

Članak 111.

Točka (215.) se mijenja i glasi:

"(215.) Pri izgradnji elektroničkih komunikacijskih vodova izvan građevinskih područja potrebno je koristiti postojeće infrastrukturne koridore radi objedinjavanja istih u cilju zaštite i očuvanja prostora i sprječavanja neopravdanog zauzimanja novih površina.

Pri izgradnji elektroničkih komunikacijskih vodova unutar građevinskih područja iste u pravilu graditi unutar javnih površina, u zoni pješačke staze ili zelenih površina, na temelju projektne dokumentacije.

Uz trase elektroničkih komunikacijskih vodova moguće je postavljanje svjetlovodnih razdjelnih ormara, na stupu ili s postoljem, za smještaj pasivne opreme."

Članak 112.

Točka (216.) se mijenja i glasi:

"(216.) Elektronička komunikacijska infrastruktura i povezana oprema bez korištenja vodova prema načinu postavljanja dijeli se na elektroničku komunikacijsku infrastrukturu i povezanu opremu na postojećim građevinama (antenski prihvati) i elektroničku komunikacijsku infrastrukturu i povezanu opremu sa samostojećim antenskim stupovima.

Samostojeći antenski stupovi za postavljanje elektroničke komunikacijske infrastrukture i povezane opreme po konstrukciji izvode se kao štapni visine do 30,0 m ili kao rešetkasti antenski stupovi.'

Članak 113.

Točka (217.) se mijenja i glasi:

"(217.) Raspored elektroničke komunikacijske infrastrukture prikazan je na kartografskom prikazu broj 2.A. na sljedeći način:

- postojeći antenski stupovi, simbolom na lokaciji,
- područjem za smještaj rešetkastog antenskog stupa.

Unutar područja za smještaj rešetkastog antenskog stupa uvjetuje se gradnja samo jednog novog rešetkastog antenskog stupa takvih karakteristika da može prihvatiti više operatora, a prema projektu koji je potvrđen rješenjem Ministarstva zaštite okoliša, prostornog uređenja i graditeljstva.

Iznimno od prethodnog stavka, unutar granica građevinskog područja naselja gradskog obilježja i u izdvojenim građevinskim područjima ugostiteljsko-turističke

namjene, nije dozvoljena izgradnja rešetkastih antenskih stupova već samo štapnih stupova visine do 30,0 m.

Ukoliko je unutar područja za smještaj rešetkastog antenskog stupa već izgrađen rešetkasti antenski stup/stupovi, tada je moguća izgradnja još samo jednog dodatnog zajedničkog rešetkastog antenskog stupa za ostale operatore/operatora.

Pristupni put za samostojeći antenski stup koji se gradi izvan granica građevinskog područja ne smije se asfaltirati.

U postupku izdavanja provedbenih akata za izgradnju samostojećeg antenskog stupa obavezno je pribaviti posebne uvjete zaštite prirode i zaštite kulturnih dobara, bez obzira na lokaciju."

Članak 114.

Točka (218.) se mijenja i glasi:

"(218.) Nije dozvoljeno postavljanje samostojećih antenskih stupova unutar zaštitnog pojasa postojećih kao niti unutar koridora planiranih državnih cesta, željeznica i trasa dalekovoda naponskog nivoa 110 KV i više."

Članak 115.

Točka (219.) se mijenja i glasi:

"(219.) Dopušteno je postavljanje elektroničke komunikacijske infrastrukture i povezane opreme na postojećim građevinama u suglasju s ishođenim posebnim uvjetima pravnih osoba s javnim ovlastima po posebnim propisima."

Članak 116.

U točki (220.), stavak 1., se mijenja i glasi:

"(220.) Razvoj elektroenergetskog sustava na području Grada planira se gradnjom sljedećih građevina:

a) Prijenos električne energije

- građevine od važnosti za Državu iz točke (9.) ovih odredbi,
- građevine od važnosti za Županiju iz točke (10.) ovih Odredbi.

b) Distribucija električne energije

- nove TS 10(20)/0,5 kV i novi 10(20) kV dalekovodi,
- rekonstrukcija i dogradnja niskonaponske 0,4 kV mreže."

U istoj točki, stavka 2., naziv kartografskog prikaza mijenja se i glasi: "INFRASTRUKTURNI SUSTAVI"

Članak 117.

U točki (229.), riječi: "javne površine" se zamjenjuju sa: "prometne površine".

Članak 118.

Iza točke (229.), dodaju se tri nove točke (229.a), (229.b) i (229.c) koje glase:

"(229.a) Na prostoru Grada Đakova, izvan građevinskih područja naselja se omogućava gradnja postrojenja za proizvodnju električne i/ili toplinske energije koja kao resurs koriste alternativne odnosno obnovljive izvore energije (sunčeva energija, toplina okoliša, toplina zemlje, biomasa koja ne uključuje ogrjevno drvo, prirodna snaga vodotoka bez hidroloških zahvata i sl.).

Ukoliko se iskaže interes za takvu gradnju, potrebno je provesti odgovarajuće postupke propisane posebnim propisom, zadovoljiti kriterije zaštite prostora i okoliša te ekonomske isplativosti.

U sklopu gospodarskog kompleksa ili uz građevine za obavljanje intenzivne poljoprivredne proizvodnje moguća je gradnja postrojenja za proizvodnju električne i/ili toplinske energije koja kao resurs koriste alternativne odnosno obnovljive izvore.

Kada se građevine iz stavka 1. ove točke grade kao građevine osnovne namjene na zasebnoj građevnoj čestici mogu se graditi unutar granica građevinskih područja gospodarske namjene ili izvan granica građevinskih područja pod uvjetom da građevna čestica bude udaljena minimalno 500,0 m od granica građevinskog područja naselja gradskog karaktera, minimalno 100,0 m od granica građevinskog područja ostalih naselja, kao i minimalno 100,0 m od ruba zemljišnog pojasa državne ili županijske ceste, odnosno željeznice, ili planskog koridora ceste, odnosno željeznice.

(229.b) Unutar građevinskih područja omogućava se gradnja postrojenja za proizvodnju električne i/ili toplinske energije koja kao resurse koriste obnovljive izvore energije.

Građevine iz prvog stavka mogu se graditi i na građevinama i/ili građevnim česticama u funkciji tih građevina prema uvjetima gradnje za osnovnu namjenu.

Unutar granica građevinskih područja naselja postrojenja za proizvodnju električne energije i/ili toplinske energije koja kao resurs koriste energiju sunca mogu se graditi na građevnim česticama neovisno o namjeni, osim na prometnim površinama.

Postrojenja za proizvodnju električne i/ili toplinske energije koja kao resurs koriste ostale obnovljive izvore energije, unutar građevinskog područja naselja mogu se graditi:

- u gospodarskim zonama pod uvjetom da udaljenost postrojenja za proizvodnju električne i/ili toplinske energije od regulacijske linije iznosi minimalno 5,0 m, a od dvorišnih međa iznosi minimalno 1,0 m, a minimalna površina ozelenjenih površina građevne čestice iznosi 20% površine građevne čestice.

- na građevnoj čestici obiteljske stambene građevine pod uvjetom:

  - da ima izgrađenu ili se planira gradnja građevine za smještaj životinja ako postrojenje kao jedan od resursa koristi organski otpad iz te građevine,

- udaljenost građevine postrojenja za proizvodnju električne i/ili toplinske energije od regulacijske linije je minimalno 30,0 m, a od dvorišnih međa minimalno 1,0 m."

(229.c) Proizvedena električna ili toplinska energija može se koristiti za vlastite potrebe ili distribuirati u odgovarajući distribucijski sustav.

Za distribuciju toplinske energije od energetske jedinice na obnovljivi izvor energije do okolnih korisnika (građevina) planiraju se energetski objekti za distribuciju toplinske energije (vrelovodni ili toplovodni sustav). Vodove distribucije toplinske energije graditi podzemnim cjevovodnim sustavom u pravilu u površine javne namjene. Energetske objekte za distribuciju toplinske energije može se graditi u betonskim kanalima ili polaganjem izoliranih vodova izravno u rov.

Za omogućavanje preuzimanja proizvedene električne energije u distribucijski sustav nužno je omogućiti izgradnju elektroenergetskih postrojenja što po potrebi obuhvaća: TS 35/10(20) kV i 10(20)/0,4 kV, rasklopna postrojenja 35 kV i 10(20) kV te priključne zračne ili podzemne elektroenergetske vodove naponske razine 35 kV, 10(20) kV i KB 0,4 kV.

Članak 119.

U točki (230.), u stavku 1., riječi: ''Constanta-Omišalj'' se zamjenjuju sa: ''PEOP''

Članak 120.

U točki (235.), riječi: ''javnim površinama.'' se zamjenjuju sa: ''prometnim površinama.''

Članak 121.

U točki (238.), riječi: ''javnim površinama.'' se zamjenjuju sa: ''prometnim površinama.''

Članak 122.

U točki (243.), u alineji, riječi: ''Jošava,'' i ''Kaznica,'' se brišu.

Članak 123.

Točka (244.), se briše.

Članak 124.

U točki (245.), u stavku 1., iza riječi. ''naseljima'' dodaju se riječi. ''(osim dijela naselja Đakovo)''

Članak 125.

Točka (251.) se briše.

Članak 126.

Točka (256.) se mijenja i glasi:

''(256.) Elemente krajobraza u krajobrazno vrijednim područjima treba štititi u cijelosti, pri čemu posebno mjesto zauzimaju raznovrsni ekološki sustavi i stanišni tipovi, u

kombinaciji s elementima ruralnog krajobraza, formiranima u uvjetima lokalnih tradicija korištenja prostora u različitim gospodarskim i povijesnim okolnostima (kao posljedica uravnoteženog korištenja poljoprivrednog zemljišta za biljnu proizvodnju i stočarstvo). U planiranju je potrebno provoditi interdisciplinarna istraživanja temeljena na vrednovanju svih krajobraznih sastavnica, naročito prirodnih i kulturno-povijesnih vrijednosti unutar granica obuhvata plana. Uređenje postojećih i širenje građevinskih područja planirati na način da se očuvaju postojeće krajobrazne vrijednosti. U planiranju vodnogospodarskih zahvata treba voditi računa o krajobrazu i vodama kao krajobraznom elementu.

U prostornom planiranju i uređenju na svim razinama voditi računa da se zadrži krajobrazna raznolikost i prirodna kvaliteta prostora uz uvažavanje i poticanje lokalnih metoda gradnje i graditeljske tradicije. Treba poticati uporabu autohtonih materijala (npr. drvo, kamen) i poštivanja tradicionalnih arhitektonskih smjernica prilikom gradnje objekata specifične namjene.

U krajobrazno vrijednim područjima potrebno je očuvati karakteristične prirodne značajke te je u tom cilju potrebno:

- sačuvati ih od prenamjene te unaprjeđivati njihove prirodne vrijednosti i posebnosti u skladu s okolnim prirodnim uvjetima i osobitostima da se ne bi narušila prirodna krajobrazna slika,
- uskladiti i prostorno organizirati različite interese,
- izbjegavati raspršenu izgradnju po istaknutim reljefnim uzvisinama, obrisima, i uzvišenjima te vrhovima kao i dužobalnu izgradnju,
- izgradnju izvan granica građevinskog područja kontrolirati u veličini gabarita i izbjegavati postavu takve izgradnje uz zaštićene ili vrijedne krajobrazne pojedinačne elemente,
- štititi značajnije vizure od zaklanjanja većom izgradnjom,
- planirane koridore infrastrukture (prometna, elektrovodovi, i sl.) izvoditi duž prirodne reljefne morfologije."

Članak 127.

U točki (257.), u stavku 2., dodaju se alineje 6.-12.:

"- očuvati i zaštititi prirodni i kultivirani krajolik kao temeljnu vrijednost prostora,
- očuvati prirodna staništa, što prirodnija vodena staništa, voditi brigu prilikom gospodarenja šumama,
- kvalitetu prostora štititi izgradnjom adekvatnih sustava odvodnje,
- zadržavati prirodni, tradicijski ustroj poljoprivrednog zemljišta i seoske mozaične krajobraze,
- očuvati povijesne cjeline naselja (sela, zaselaka i izdvojenih sklopova) u njihovu izvornom okruženju, s povijesnim graditeljskim ustrojem i naslijeđenom parcelacijom,
- očuvati i obnavljati tradicijsko graditeljstvo, ali i sve druge povijesne građevine spomeničkih svojstava, kao nositelja prepoznatljivosti prostora,
- očuvati povijesne slike, volumen (gabarit) i obris naselja, naslijeđene vrijednosti krajobraza i slikovitih vizura."

Članak 128.

Iza točke (257.) dodaju se nove točke (257.a), (257.b), (257.c), (257.d) i (257.e) koje glase:

"(257.a) **Mjere zaštite sisavaca**

U cilju zaštite šišmiša, potrebno je očuvati njihova prirodna staništa u špiljama, šumama te skloništima po tavanima, crkvenim tornjevima i drugim prostorima na zgradama. U slučaju obnova zgrada i crkava u kojima je nađena kolonija šišmiša, poželjno je postaviti nova pogodna mjesta za sklonište kolonije.

Za zaštitu šišmiša koji obitavaju u špiljama potrebno je jedan dio špilja predvidjeti kao područja zatvorena za javnost, a u špiljama koje su otvorene za posjetitelje šišmišima osigurati nesmetano kretanje prilikom postavljanja vrata na ulazu u špilju (za postavljanje takvih vrata obavezno je konzultirati stručnjake za šišmiše), ne uznemiravati prilikom posjeta te odrediti prihvatni kapacitet špilje.

U cilju zaštite šumskih vrsta šišmiša, detaljne mjere očuvanja šumskih staništa propisuju se uvjetima zaštite prirode koji se ugrađuju u odgovarajuće šumsko-gospodarske osnove na području Grada Đakova.
U cilju zaštite vrsta vezanih za vlažna staništa (vidra, močvarna rovka) potrebno je u što većoj mjeri očuvati vodena i močvarna staništa i spriječiti melioraciju i isušivanje, odnosno ne planirati daljnje regulacije vodotoka te daljnje melioracije ovakvih površina bez Ocjene prihvatljivosti takvih zahvata na prirodu, sukladno Zakonu o zaštiti prirode.

(257.b) **Mjere zaštite ptica**

U cilju zaštite vrsta ptica vezanih za vodena i vlažna staništa, potrebno je o njima voditi brigu prilikom vodno-gospodarskih zahvata, koji se upravo radi zaštite ovih ptica ne preporučuju (npr. regulacije vodotoka), kao ni prenamjena ovakvih staništa u poljoprivredna zemljišta (melioracijski zahvati).

U slučaju izvođenja ovakvih zahvata na područjima Ekološke mreže RH potrebno je provoditi ocjenu prihvatljivosti zahvata za ekološku mrežu, sukladno članku 36. Zakona o zaštiti prirode i članku 3. Pravilnika o ocjeni prihvatljivosti plana, programa i zahvata za ekološku mrežu.

U cilju zaštite vrsta ptica vezanih za šumska staništa, potrebno je o njima voditi brigu prilikom gospodarenja šumama, a naročito je potrebno ostavljati dostatan broj starih suhih stabala radi ptica dupljašica (kroz uvjete zaštite prirode odgovarajućih šumsko-gospodarskih osnova i/ili programa gospodarenja šumama).

(257.c) **Mjere zaštite vodozemaca i gmazova**

Potrebno je očuvati staništa na kojima ove vrste obitavaju s naglaskom na vlažna i vodena staništa.

(257.d) **Mjere zaštite leptira**

Leptiri su općenito ugroženi uslijed regulacije voda što izaziva promjene staništa uz vodotoke i isušivanje vlažnih staništa; uništavanja šuma i promjena u gospodarenju šumama koje uključuju uništavanje starih hrastova i čišćenje rubova šuma; kemijskog onečišćenja; intenziviranja poljoprivredne proizvodnje; sukcesije livadnih staništa; te sakupljačke aktivnosti kolekcionara.

U cilju zaštite leptira trebalo bi prvenstveno očuvati vodena i močvarna staništa te o njima voditi brigu prilikom gospodarenja šumama i travnjacima, melioraciji i vodnogospodarskim zahvatima.

257.e) **Mjere zaštite ugroženih i rijetkih staništa**

Površinske kopnene vode i močvarna staništa

- očuvati vodena i močvarna staništa u što prirodnijem stanju, a prema potrebi izvršiti revitalizaciju; na područjima isušenim zbog regulacije vodotoka odrediti mjesta za prokope kojima bi se osiguralo povremeno plavljenje okolnih područja;
- osigurati povoljnu, ekološki prihvatljivu, količinu vode u vodenim i močvarnim staništima koja je nužna za opstanak staništa i njihovih značajnih bioloških vrsta;
- očuvati povoljna fizikalno-kemijska svojstva vode ili ih poboljšati, ukoliko su nepovoljna za opstanak staništa i njihovih značajnih bioloških vrsta;
- održavati povoljni režim voda za očuvanje močvarnih staništa;
- očuvati povoljni sastav mineralnih i hranjivih tvari u vodi i tlu močvarnih staništa;
- očuvati povezanost vodnoga toka;
- očuvati biološke vrste značajne za stanišni tip; ne unositi strane (alohtone) vrste i genetski modificirane organizme;
- sprječavati zaraštavanje preostalih malih močvarnih staništa u priobalju;
- izbjegavati utvrđivanje obala, regulaciju vodotoka, kanaliziranje i promjene vodnog režima vodenih i močvarnih staništa ukoliko to nije neophodno za zaštitu života ljudi i naselja;
- u zaštiti od štetnog djelovanja voda dati prednost korištenju prirodnih retencija i vodotoka kao prostore za zadržavanje poplavnih voda odnosno njihovu odvodnju;
- prirodno neobrasle, šljunkovite, pjeskovite i muljevite, strme i položene, obale koje su gnijezdilišta i/ili hranilišta ptica održavati u povoljnom, ekološki prihvatljivom, stanju te spriječiti eksploataciju materijala i sukcesiju drvenastim vrstama;
- osigurati otvorene površine plitkih vodenih bazena, spriječiti sukcesiju, te osigurati trajnu povezanost sa matičnim vodotokom;
- sprječavati kaptiranje i zatrpavanje izvora;
- uklanjati strane invazivne vrste sa svih vodenih, obalnih i močvarnih površina;
- u gospodarenju vodama osigurati prikladnu brigu za očuvanje ugroženih i rijetkih divljih svojti te sustavno praćenje njihova stanja (monitoring).

Travnjaci, cretovi, visoke zeleni i šikare

- gospodariti travnjacima putem ispaše i režimom košnje, prilagođenim stanišnom tipu, uz prihvatljivo korištenje sredstava za zaštitu bilja i mineralnih gnojiva;
- očuvati biološke vrste značajne za stanišni tip; ne unositi strane (alohtone) vrste i genetski modificirane organizme;
- očuvati povoljni omjer između travnjaka i šikare, uključujući i sprječavanje procesa sukcesije (sprječavanje zaraštavanja travnjaka i cretova i dr.) te na taj način osigurati mozaičnost staništa;
- očuvati povoljnu nisku razinu vrijednosti mineralnih tvari u tlima suhih i vlažnih travnjaka;
- očuvati povoljni vodni režim, uključujući visoku razinu podzemne vode na područjima cretova, vlažnih travnjaka i zajednica visokih zeleni, osigurati njihovo stalno vlaženje i redovitu ispašu, odnosno košnju;

- očuvati biološke vrste značajne za stanišni tip; ne unositi strane (alohtone) vrste i genetski modificirane organizme;
- uklanjati strane invazivne vrste;
- očuvati muljevite, pjeskovite, šljunkovite i kamenite obale u njihovom prirodnom obliku s prirodnom vegetacijom te sanirati devastirana područja gdje god je moguće.

Šume

- gospodarenje šumama provoditi sukladno načelima certifikacije šuma;
- prilikom dovršnoga sijeka većih šumskih površina, gdje god je to moguće i prikladno, ostavljati manje neposječene površine;
- u gospodarenju šumama očuvati u najvećoj mjeri šumske čistine (livade, pašnjaci i dr.) i šumske rubove;
- u gospodarenju šumama osigurati produljenje sječive zrelosti zavičajnih vrsta drveća s obzirom na fiziološki vijek pojedine vrste i zdravstveno stanje šumske zajednice;
- u gospodarenju šumama izbjegavati uporabu kemijskih sredstava za zaštitu bilja i bioloških kontrolnih sredstava ('control agents'); ne koristiti genetski modificirane organizme;
- očuvati biloške vrste značajne za stanišni tip, ne unositi strane (alohtone) vrste i genetski modificirane organizme;
- u svim šumama osigurati stalan postotak zrelnih, starih i suhih (postojećih i oborenih) stabala, osobito stabala s dupljama;
- u gospodarenju šumama osigurati prikladnu brigu za očuvanje ugroženih i rijetkih divljih svojti te sustavno paćenje njihova stanja (monitoring).
- Pošumljavanje, gdje to dopuštaju uvjeti staništa, obavljati autohtonim vrstama drveća u sastavu koji odražava prirodni sastav, koristeći prirodi bliske metode; pošumljavanje nešumskih površina obavljati samo gdje je opravdano uz uvjet da se ne ugrožavaju ugroženi i rijetki nešumski stanišni tipovi;
- uklanjati strane invazivne vrste sa svih šumskih površina;
- osigurati povoljan vodni režim u poplavnim šumama.

Detaljne mjere za očuvanje šumskih staništa propisuju se uvjetima zaštite prirode za odgovarajuće šumsko-gospodarske osnove/programe na području Grada Đakova.

Kultivirane nešumske površine i staništa s korovnom i ruderalnom vegetacijom

- očuvati vegetaciju pukotina starih zidova, spriječiti uklanjanje vegetacije i zapunjavanje pukotina građevinskim materijalom;
- uz vodotoke i vlažne šume očuvati otvorene površine s vlažnim tlom bogatim dušikom;
- uklanjati invazivne vrste;
- osigurati plavljenje staništa i povoljan vodni režim;
- očuvati korovne zajednice čije su karakteristične biljne vrste ugrožene na nacionalnoj razini;
- spriječiti vegetacijsku sukcesiju i uklanjati šumske vrste.

Izgrađena i industrijska staništa

- spriječiti vegetacijsku sukcesiju i očuvati endemične svojte;
- uklanjati invazivne vrste,
- očuvati povoljni vodni režim, uključujući visoku razinu podzemne vode na područjima termofilnih šikara, spriječiti sukcesiju i uklanjati vrste drveća koje zasjenjuju stanište;

- poticati oživljavanje ekstenzivnog stočarstva u nizinskim, brdskim, planinskim, otočnim i primorskim travnjačkim područjima;
- poticati održavanje travnjaka košnjom prilagođenom stanišnom tipu;
- provoditi revitalizaciju degradiranih travnjačkih površina, posebno cretova i vlažnih travnjaka, te travnjaka u visokom stupnju sukcesije;
- na jako degradiranim, napuštenim i zaraslim travnjačkim površinama za potrebe ispaše potrebno je provesti ograničeno paljenje te poticati stočarstvo;
- uklanjati strane invazivne vrste sa svih travnjačkih površina i šikara;
- očuvati bušike, te sprječavati sukcesiju povremenim uklanjanjem nekih drvenastih vrsta i kontroliranim paljenjem;
- očuvati vegetacije visokih zelenih u kontaktnim zonama šuma i otvorenih površina, te spriječiti njihovo uništavanje prilikom izgradnje i održavanja šumskih cesta i putova.

Ne planirati širenje građevinskog područja na račun ugroženih močvarnih i obalnih staništa. Zaustaviti daljnju degradaciju preostalih močvarnih i obalnih staništa, te prema mogućnostima izvesti njihovu revitalizaciju.

Prilikom planiranja prometnih koridora birati varijantu najmanje pogubnu za ugrožena staništa i područja važna za ugrožene vrste. Prilikom planiranja potencijalnih lokacija za vjetroelektrane uvažiti ograničenja nužna za zaštitu ugroženih vrsta ptica i šišmiša."

Članak 129.

Točka (258.) se mijenja i glasi:

"Na području Grada Đakova su, sukladno posebnom zakonu, zaštićena sljedeća registrirana, preventivno zaštićena i evidentirana kulturna dobra:

Revidirani popis registriranih kulturnih dobara

Đakovo	Biskupski dvor	Z-1638
Đakovo	Bogoslovno sjemenište	Z-1640
Đakovo	Crkva Svih Svetih	Z-1642
Đakovo	Dijecezanska biblioteka i Biblioteka Visoke bogoslovne škole	R-152
Đakovo	Gradska vijećnica, Trg Franje Tuđmana 4	Z-3867
Đakovo	Kanonička kurija, Luke Botića 2	Z-3785
Đakovo	Kanonička kurija, Ulica pape Ivana Pavla II br. 28	Z-3868
Đakovo	Kanoničke kurije	Z-1639
Đakovo	Katedrala sv. Petra	Z-1641
Đakovo	Kuća u kojoj je živjela poznata revolucionarna obitelj Ribar	ROS-0228-1971.
Đakovo	Kulturno-povijesna cjelina	Z-2260
Đakovo	Samostan sestara sv. Križa s crkvom (stari)	Z-3873
Đakovo	Samostan sestara sv. Križa s crkvom (novi)	Z-3872
Đakovo	Skupina grobnica 172 pala borca NOR-a	ROS-0199-1971.
Đakovo	Zgrada Muzeja Đakovštine, Ulica Ante Starčevića 34	Z-3869
Đakovo	Zgrada Prve hrvatske štedionice, Ulica pape Ivana Pavla II br. 7	Z-3870
Đakovo	Zgrada Reichsman, Ulica pape Ivana Pavla II br. 10-14	Z-3866
Đakovo	Židovsko groblje ŽFT	Z-4243

Kulturno-povijesna cjelina Grada Đakova

Zaštićena urbanistička zona Đakova je Kulturno-povijesna cjelina Grada Đakova i upisana je u Registar kulturnih dobara RH, pod oznakom Z-2260. Zona obuhvata kulturno-povijesne cjeline Đakova opisana je u posljednjoj Konzervatorskoj podlozi za GUP Grada Đakova iz

2006. godine. Rješenjem iz 2009. godine revidirana je i smanjena kulturno-povijesna cjelina Grada Đakova (međe cjeline dane u rješenju iz 2009.).

Arheološka nalazišta

Na području obuhvata izmjena i dopuna PPU Grada Đakova nalazi se deset (10) zaštićenih arheoloških nalazišta od toga šest (6) registriranih arheoloških nalazišta, četiri (4) preventivno zaštićenih arheoloških nalazišta i pet (5) evidentiranih arheoloških nalazišta kojima se ne zna točno mjesto rasprostiranja.

Registrirani arheološki lokaliteti:

1. Budrovci "Blato" Z-3746, prapovijesni, antički i srednjovjekovni arheološki lokalitet koji se rasprostire na sljedećim kč.br. 2164, 2165/1, 2165/2, 2166/1, 2166/2, 2167/1, 2167/2, 2167/3 sve k.o. Budrovci.

2. Budrovci "Sumbelija" Z-3180, prapovijesni, antički i srednjovjekovni arheološki lokalitet koji se rasprostire na sljedećim kč.br. 1455/1, 1455/3, 1455/4, 1455/2, 1456, 1457/1, 1457/3, 1457/2, 1458, 1459, 1460/1, 1460/2, 1460/3, 1465/1, 1465/2, 1566/1, 1466/2, 1466/3, 1467/1, 1467/2, 2584 sve k.o. Budrovci.

3. Budrovci "Štrbinci" Z-3811, prapovijesni, antički i srednjovjekovni arheološki lokalitet koji se rasprostire na sljedećim kč.br. 1067, 1068/1, 1068/2, 1069, 1070, 1071, 1072, 1109/1, 1109/2, 1110, 111/2, 1112, 1113, 1114, 1115, 1116, 1117, 1118, 1119, 1120, 1121, 1122/1, 1122/2, 1122/3, 1122/4, 1123, 2613/2, 2614 sve k.o. Budrovci.

4. Budrovci "Plugarić I Crnilovac" R-572, prapovijesni i antički arheološki lokalitet koji se rasprostire na sljedećim kč.br. 221/1, 221/2, 222/1, 222/2, 222/3, 223/1 223/2 224/1, 225, 232, 233, 234, 235, 236, 237, 238, 239, 240, 241, 242/1, 243, 244/1 245/2, 246, 247, 248, 249/2, 250, 251, 252, 253, 254, 255, 256, 257, 258, 259, 261/1, 261/2, 262, 263, 265/1, 265/2, 266, 267, 268, 269, 278, 279, 297/1, 297/2,297/3, 298, 299, 302, 303, 304/1, 304/2, 305/5, 304/3, 305/4, 305/6, 306, 307/1, 307/2, 308/1, 308/2, 336, 309, 310, 311, 312, 313, 314/1, 314/2, 318, 317, 320, 321, 322, 323, 353, 354, 359, 326, 328, 330, 331, 332, 347, 333, 334, 325, 335, 337, 349, 351/1, 352/2, 338, 348, 350, 339, 340, 341, 343, 344, 345, 346, 353, 355, 356/1, 356/2 i 357/2 k.o. Budrovci.

5. Đakovo "Ivandvor" R-745, prapovijesni, antički i srednjovjekovni arheološki lokalitet. Prostorne međe arheološkog lokaliteta "Ivandvor" pokraj Đakova obuhvaćene su unutar granice koja započinje u sjeverozapadnom kutu kč.br. 1665 i ide prema istoku sjevernom stranom kč.br. 1665, 1667/1, 1662/3, 1662/4, 2661, južnom stranom kč.br. 2662 od kč.br. 2661 do kč.br. 2654, prema jugu zapadnom stranom kč.br. 2654 ravno preko kč.br. 2652, prema istoku južnom stranom kč.br. 2652 od kč.br. 2647/3 do kč.br. 2648, prema jugu zapadnom stranom kč.br. 2648, ravno preko kč.br. 2633 prema istoku južnom stranom kč.br. 2633/3 od kč.br.2635 do kč.br. 2634/10, prema jugu istočnom stranom kč.br. 2634/10, ravno preko kč.br. 2634/21, istočnom stranom kč.br. 2634/25, prema jugu istočnom stranom kč.br. 1661/1, prema zapadu južnom stranom kč.br. 1661/1, 1661/3, sjevernom stranom kč.br. 1807/2, prema sjeveru istočnom stranom kč.br. 1668/1 od kč.br. 1794/4 do kč.br. 1667/1, zapadnom stranom kč.br. 1667/1 i kč.br. 1665 do sjeverozapadnog kuta kč.br. 1665.

6. Đakovo "Arheološka zona Grada Đakova" Z-3371, granice arheološke zone su: južna strana Ulice kralja Tomislava do Ulice Školski prolaz, zapadnom stranom Ulice Školski prolaz do kč.br. 7373, sjevernim rubom parcele 7373, 7374, 7375 i 7376, zapadnim rubom parcele 7377/2, do Ulice M. Gupca, sjevernom stranom te ulice do kč.br. 7385/3, gdje se spušta na Cesarčevu, zapadnom stranom Cesarčeve do križanja s Pavićevom, sjevernom stranom

Pavićeve do kč.br. 8112/1, zapadnim i južnim rubom parcele 8112/12, južnim rubovima parcela 8113/2, 8114/2, 8114/3, zapadnim rubom parcele 8106, sjevernim i zapadnim rubom parcele 8102/1, zapadnim rubovima parcela 8102/1, 8102/2, 8100, sjevernim i istočnim rubom parcele 8098, istočnim rubovima parcela 8094, 8093, 8008, sjevernim rubom parcele 8084 do Preradovićeve, zatim jednom stranom Preradovićeve do kč.br. 7398/109, sjevernim i zapadnim rubom kč.br. 7398/10 do Gajeve, istočnom stranom Gajeve do križanja s Ulicom Luke Botića, tj. do kč.br. 7563/2, zapadnim i sjevernim rubom te parcele preko Palmotićeve, sjevernim rubovima parcela 7419, 7430, 7432, 7439, 7431, 7433, zapadnim rubom parcele 7446; istočnim rubovima parcela 7448, 7457 do Ulice Katarine Zrinske. Istočnim rubom parcele 7461, južnim i istočnim rubom parcele 7480/2, sjevernim rubom parcela 7483, 7479, 7477, istočnim rubom parcele 7174 do Ulice Stjepana Radića. Južnim i zapadnim rubom parcele 7487 do Ulice kardinala Alojzija Stepinca, jugozapadnom stranom te ulice do Gimnazije Braće Ribar tj. kč.br. 6038/13, istočnim rubom parcela 6052, 6053, južnom granicom parcele 6054, zapadnom stranom kč.br. 6055 te južnim rubom kč.br. 6056 do Starčevićeve, zapadnom stranom Starčevićeve do Ulice bana Josipa Jelačića tj. do kč.br. 8245, sjeveroistočnim rubom parcele 8245, istočnim rubom parcele 6448/2, 6457/1 do Ulice kralja Tomislava.

Preventivno zaštićeni arheološki lokaliteti:

1. Selci Đakovački "Kaznica-Rutak" P-2660, prapovijesni srednjovjekovni arheološki lokalitet koji se prostire na sljedećim kč.br. 421/1, 421/8, 421/9, 426/1, 426/2, 426/3, 426/4, 426/5, 426/6.

2. Selci ĐakovačkI "Pajtenica" P-2847, prapovijesni i srednjovjekovni arheološki lokalitet koji se rasprostire na sljedećim kč.br. 300/2, 302, 303, 304/1, 304/2, 304/3, 304/4, 304/5, 304/6, 304/8, 304/9, 304/10, 304/11, 305/1, 305/2, 305/3, 305/4, 305/5, 305/6, 306/1 307/1, 307/2, 307/3, 307/5, 307/6, 310/10, 310/1, 310/2, 314/1, 403/5, 403/6, 403/7, 403/8, 403/9, 403/17, 406/1, 406/2, 406/3, 406/4, 407/1, 407/2, 407/3, 407/5, 407/6, 407/7, 407/8, 407/9, 408, 410, 411/1, 411/2, 412/1, 412/2, 412/3, 423/10, 424/1, 424/2, 424/3, sve k.o. Selci Đakovački.

3. Novi Perkovci "Krčavina" P-2819, prapovijesni arheološki lokalitet koji se rasprostire na katastarskim česticama 453, 454, 455/2, 456/1, 457, 458, 459/1, 459/2, 460/1, 460/2, 460/3, 461/1, 461/2, 461/3, 461/4, 461/5, 462, 463/1. 463/3, 464/1, 464/2, 464/4, 465/1, 465/2, 465/3, 466/1, 466/2, 467/1, 467/2, 468, 469, 470, 471/1, 471/2 472/1, 472/2, 472/3, 473, 474/1, 474/2, 475/1, 475/2, 475/3, 475/4, 475/5, 475/6, 479/1, 479/2, 480, 481, 482/1, 482/2, 483, 484, 485/1, 485/2, 486, 487, 488, 489/1, 489/2, 596 sve k.o. Novi Perkovci.

4. Đakovo "Grabrovac I" prapovijesni i antički arheološki lokalitet koji je obuhvaćen linijom koja započinje u sjeveroistočnom kutu kč.br. 1395/8 i ide prema jugu istočnim rubom kč.br. 1395/8, 1395/7, 1395/1, 1395/2, 1395/33, 1395/34, 1401/1, 1402/269, 1402/41, prema zapadu sjevernim rubom kč.br. 1402/43 od kč.br. 1402/41 do kč.br. 1402/88, prema sjeveru zapadnim rubom kč.br. 1402/115, 1402/113, 1402/112, prema sjeveru istočnim rubom kč.br. 1417 od kč.br. 1402/112 do sjevernog kuta kč.br. 1395/23, prema istoku sjevernim rubom kč.br. 1395/23, 1395/22, ravnom linijom od sjeveroistočnog kuta kč.br. 1395/22, preko kč.br. 1395/21, 1395/49, 1395/50, 1395/51, 1395/6 i 1395/5 do jugoistočnog kuta kč.br. 1395/5, prema istoku južnim rubom kč.br. 1395/4, 1395/31, 1395/32, 1395/3, prema sjeveru zapadnim rubom kč.br. 1395/35, ravno preko kč.br. 1395/7, prema zapadu južnim rubom kč.br. 1395/8 te prema sjeveru zapadnim i sjevernim rubom kč.br. 1395/8 do sjeveroistočnog kuta kč.br. 1395/8.

Evidentirani arheološki lokaliteti:

Evidentiranim arheološkim lokalitetima nije definiran položaj i rasprostranjenost. Radi njihove daljnje identifikacije te otkrivanja i drugih mogućih nalazišta na području grada Đakova, potrebno je obaviti rekognosciranje terena, detaljno kartiranje i dokumentiranje, temeljem kojih će se odrediti mjere zaštite nalazišta i nalaza.

1. Đakovo "Gajgerova pustara"
2. Budrovci "Gradina"
3. Budrovci "Jabučanje"
4. Budrovci "Vitika"
5. Đurđanci-nepoznata lokacija"

Članak 130.

Točka (259.) se mijenja i glasi:

"(259.) Za sve radove i intervencije na kulturnim dobrima navedenim u prethodnoj točki potrebno je od Konzervatorskog odjela u Osijeku ishoditi konzervatorske uvjete i prethodnu suglasnost."

Članak 131.

Točka (260.) se mijenja i glasi:

"(260.) Zakonom o zaštiti i očuvanju kulturnih dobara (NN 69/99) regulirana je između ostalog i zaštita arheoloških nalazišta i nalaza, te se stoga na ove lokalitete koji su registrirani i preventivno zaštićeni, ali i na preostalo područje Grada Đakova primjenjuju propisane odredbe ovog Zakona.

Na tim lokalitetima svi zemljani radovi moraju se izvesti pod nadzorom i uputama arheologa uz prethodno utvrđene posebne uvjete zaštite i odobrenje Konzervatorskog odjela u Osijeku, koji može propisati i prethodno izvođenje zaštitnih arheoloških iskopavanja i istraživanja. Sva izgradnja na navedenim lokalitetima uvjetovana je rezultatima arheoloških istraživanja, bez obzira na prethodno izdane uvjete i odobrenja.

Evidentiranim arheološkim lokalitetima nije definiran položaj i rasprostranjenost. Radi njihove daljnje identifikacije te otkrivanja i drugih mogućih nalazišta na području grada Đakova, potrebno je obaviti rekognosciranje terena, detaljno kartiranje i dokumentiranje, temeljem kojih će se odrediti mjere zaštite nalazišta i nalaza.

Također, ukoliko bi se na području Grada Đakova prilikom izvođenja građevinskih ili bilo kojih drugih zemljanih radova, naišlo na arheološko nalazište ili nalaze, radove je nužno prekinuti, te o navedenom bez odlaganja obavijestiti Konzervatorski odjel u Osijeku, kako bi se sukladno odredbama Zakona o zaštiti i očuvanju kulturnih dobara poduzele odgovarajuće mjere osiguranja nalazišta i nalaza.

Na području Grada Đakova radi detaljne identifikacije kao i otkrivanja drugih mogućih nalazišta potrebno je obaviti rekongnosciranje terena (arheološki pregled područja), detaljno kartiranje i dokumentiranje temeljem kojih će se odrediti ciljane mjere zaštite nalazišta i nalaza.

Ukoliko se prilikom rekognosciranja terena pronađu nov ado sada nepoznata arheološka nalazišta na iste se primjenjuje Zakon o zaštiti i očuvanju kulturnih dobara (NN 69/99, 151/03, 157/03, 87/09, 88/10;) i Pravilnik o arheološkim istraživanjima (NN 102/10).

Novopronađena arheološka nalazišta mogu se koristiti na dosad uobičajeni način, a ukoliko se na istom planira izvođenje građevinskih radova, potrebno je ishoditi posebne uvjete zaštite te prethodno odobrenje Konzervatorskog odjela u Osijeku."

Članak 132.

Poglavlje: "**7. POSTUPANJE S OTPADOM**" se mijenja i glasi: "**7. GOSPODARENJE OTPADOM**"

Članak 133.

Točka (261.) se mijenja i glasi:

"(261.) Na području Grada Đakova nije planirana izgradnja novih odlagališta otpada."

Članak 134.

Točka (262.) se mijenja i glasi:

"(262.) Planom gospodarenja otpadom Osječko-baranjske županije se na području Grada Đakova planira izgradnja reciklažnih otoka, reciklažnog dvorišta građevinskog otpada, kompostane, postavljanje rashladnog kontejnera za prihvat otpada životinjskog porijekla, izgradnja pretovarne stanice iz sustava županijskog gospodarenja otpadom."

Članak 135.

Točka (263.) se mijenja i glasi:

"(263.) Reciklažni otoci se opremaju u skladu s planom gospodarenja otpadom. Reciklažni otoci se mogu graditi/postavljati unutar površina javne namjene ili na zasebnoj građevnoj čestici.
Reciklažni otoci smješteni unutar uličnog profila ne smiju biti smješteni unutar polja preglednosti raskrižja."

Članak 136.

Točka (264.) se mijenja i glasi:

"(264.) Reciklažna dvorišta i reciklažno dvorište građevnog otpada smještaju se unutar građevinskih područja naselja gospodarske namjene i/ili izdvojenih građevinskih područja izvan naselja gospodarske namjene na zasebnoj građevnoj čestici, ograđena i opremljena potrebnim infrastrukturnim priključcima.

Širina kolnika u uličnom profilu građevne čestice na kojoj se grade građevine iz prvog stavka mora udovoljiti prometu kamiona, odnosno omogućiti dvosmjerni promet i biti minimalne širine 5,0 m. Pristup do građevne čestice mora biti širine minimalno 3,5 m. Na građevnoj čestici nužno je osigurati potrebni manevarski

prostor u svrhu postavljanja, pražnjenja i održavanja kontejnera za otpad. Minimalna širina građevne čestice je 6,0 m, a minimalna površina 500 m².

Za gradnju građevina na građevnoj čestici iz prvog stavka primjenjuju se uvjeti gradnje građevina PPUT djelatnosti na zasebnim građevnim česticama (točke (91.)-(96.) ovih Odredbi).
Na građevnoj čestici se mora osigurati prikupljanje oborinske vode te zbrinjavanje iste na lokalno prihvatljiv način."

Članak 137.

Iza točke (264.) dodaju se pet novih točaka: (264.a), (264.b), (264.c), (264.d) i (264.e) koje glase:

"(264.a) Za formiranje kompostane planirana je lokacija u sklopu pretovarne stanice Đakovo. Za ovu namjenu je nužno predvidjeti minimalno 500 m² površine koju je nužno asfaltirati."

(264.b) Rashladni kontejner za otpad životinjskog porijekla postavlja se unutar dvorišta ili na neku drugu odgovarajuću lokaciju, osim na površine javne namjene.

U slučaju smještaja rashladnog kontejnera izvan reciklažnih dvorišta na ostalim površinama, nužno je osigurati mogućnost priključka na infrastrukturne sustave, te manipulativne površine za pristup vozila za postavljanje i pražnjenje rashladnih kontejnera.

Unutar građevne čestice rashladni kontejner mora biti odmaknut od regulacijske linije minimalno 5,0 m, a od dvorišnih međa minimalno 3,0 m.

(264.c) Pretovarna stanica Đakovo dio je šireg, županijskog sustava gospodarenja komunalnim otpadom. Za ovu svrhu planirana je lokacija postojećeg odlagališta komunalnog otpada "Vitika" će se sanirati prenamjenom u pretovarnu stanicu.

(264.d) Unutar građevinskih područja naselja dozvoljena je gradnja građevina u sustavu gospodarenja otpadom prema uvjetima iz ovog Plana, osim građevina za trajno odlaganje otpada bilo koje vrste, kao i građevine za skladištenje otpada na vrijeme preko 6 mjeseci, prema posebnom propisu.

(264.e) Na lokacijama neuređenih (divljih) odlagališta planirana je sanaciju kojom se zemljište privodi namjeni prije onečišćenja ili namjeni utvrđenoj ovim Planom."

Članak 138.

U točki (269.), cijeli tekst se briše i zamjenjuje novim koji glasi:

"Obvezna je izrada studije o utjecaju na okoliš po posebnom propisu."

Članak 139.

U točki (270.), stavka a), alineja 3., se mijenja i glasi:

"- gospodarenjem otpadom na način utvrđen u točkama (261.)-(264.e) Odredbi za provođenje.

Članak 140.

U točki (271.), riječi. "stalnog stanovanja" se brišu.

Članak 141.

U točki (272.), riječi: "stalnog stanovanja" se brišu.

Članak 142.

Iza točke (281.) dodaju se nova poglavlja koja glase:

"**B) SMJERNICE ZA IZRADU PROSTORNIH PLANOVA UŽIH PODRUČJA ČIJA SE IZRADA I DONOŠENJE ODREĐUJU OVIM PLANOM.**

1. OBVEZA IZRADE PROSTORNIH PLANOVA"

Članak 143.

Točka (282.), se mijenja i glasi:

"Sukladno Zakonu i potrebama prostornog uređenja Grada Đakova, PPUGĐ utvrđuje se obveza izrade sljedećih prostornih planova:

a) Generalni urbanistički plan Grada Đakova
(granica obuhvata određena je granicom građevinskog područja naselja Đakovo)

b) Urbanistički planovi uređenja:

- Zaštićena kulturno-povijesna cjelina grada Đakova (granica obuhvata određena je u aktu o zaštiti te cjeline),
- Naselje Piškorevci (granica obuhvata određena je granicom građevinskog područja naselja-osim obuhvata UPU-a "Gospodarske zone"-kartografski prikazi br. 3.B. i 4.I.),
- Naselje Pisak Đakovački (granica obuhvata određena je granicom građevinskog područja naselja-osim obuhvata UPU-a "Gospodarske zone"-kartografski prikazi br. 3.B. i 4.C.),
- "Sjeveroistok" u Ivanovcima Gorjanskim (granica obuhvata određena je na kartografskim prikazima br. 3.B. i 4.F.),
- "Istok" u Ivanovcima Gorjanskim (granica obuhvata određena je na kartografskim prikazima br. 3.B. i 4.F.),
- "Zapad" u Kuševcu (granica obuhvata određena je na kartografskim prikazima br. 3.B. i 4.G.),
- "Sjeveroistok" u Kuševcu (granica obuhvata određena je na kartografskim prikazima br. 3.B. i 4.G.),
- "Jugoistok" u Kuševcu (granica obuhvata određena je na kartografskim prikazima br. 3.B. i 4.G.),
- "Središte" u Širokom Polju (granica obuhvata određena je na kartografskim prikazima br. 3.B. i 4.K.),
- "Zapad" u Širokom Polju (granica obuhvata određena je na kartografskim prikazima br. 3.B. i 4.K.)
- Gospodarske zone "Đakovština" u Đakovu (granica obuhvata određena je na kartografskim prikazima br. 3.B. i 4.B.1.),

- Ugostiteljsko-turističke zone "Ivandvor" (granica obuhvata određena je na kartografskim prikazima br. 3.B. i 4.O.),
- Ugostiteljsko-turističke zone "Jošava" (granica obuhvata određena je na kartografskim prikazima br. 3.B. i 4.P.),
- Ugostiteljsko-turističke zone "Brana" u Selcima Đakovačkim (granica obuhvata određena je na kartografskim prikazima br. 3.B. i 4.J.),
- Gospodarske zone "K. Bana" u Selcima Đakovačkim (granica obuhvata određena je na kartografskim prikazima br. 3.B. i 4.J.),
- Ugostiteljsko-turističke zone "Gajgerova pustara" (granica obuhvata određena je na kartografskim prikazima br. 3.B. i 4.R.),
- Gospodarske zone kod Piska Đakovačkog (granica obuhvata određena je na kartografskim prikazima br. 3.B. i 4.C.),
- Gospodarske zone u Piškorevcima (granica obuhvata određena je na kartografskim prikazima br. 3.B. i 4.I.)."

c) Detaljni plan uređenja:

- Gospodarske zone u Širokom Polju (granica obuhvata određena je na kartografskim prikazima br. 3.B. i 4.K.)."

Članak 144.

Točka (283.), se mijenja i glasi:

"a) Način korištenja zemljišta i uvjeti gradnje za Grad Đakovo se utvrđuju prema važećem GUP-u.

b) Urbanistički planovi uređenja:

- do donošenja UPU-a za sve intervencije u Zaštićenoj kulturno-povijesnoj cjelini Grada Đakova nadležan je Konzervatorski odjel u Osijeku.
- do donošenja UPU-a iz alineje 2. i 3. način korištenja zemljišta i uvjeti gradnje utvrđivati će se samo za izgrađeno i neizgrađeno, ali uređeno područje i gradnju infrastrukture, sukladno ovim Odredbama."

Članak 145.

Točka (284.), se mijenja i glasi:

"c) Za UPU-a iz točke (282.)b) alineja 4.-10. propisuju se sljedeće smjernice:

- u obuhvatu tih planova mogu se graditi stambene građevine, građevine javnih i društvenih djelatnosti, građevine gospodarskih djelatnosti (poslovne i ugostiteljsko-turističke), športsko-rekreacijske građevine, građevine mješovite namjene te pomoćne, prometne i infrastrukturne građevine,
- za navedene građevine su važeći uvjeti iz naslova: 2.2.2.1., 2.2.2.2., 2.2.2.3., 2.2.2.4., 2.2.3.1., 2.2.3.2., 2.2.4., 2.2.5., 2.2.5.1., 2.2.6., 2.2.7., 2.2.8., 2.2.9., 2.2.10., 2.2.11., 2.2.12., 5.1., 5.3., 5.4., 5.5., 5.6. i 5.7. Odredbi za provođenje ovog Plana.

Za UPU-a iz točke (282.)b) alineje 11., 15., 17. i 18. propisuju se sljedeće smjernice:

- u obuhvatu tih planova mogu se graditi građevine gospodarskih i pratećih djelatnosti te prometne i infrastrukturne građevine,

- za navedene građevine su važeći uvjeti iz poglavlja: 2.2.5.1., 2.2.6., 2.2.7., 2.2.8., 2.2.9., 5.1., 5.3., 5.4., 5.5., 5.6. i 5.7. Odredbi za provođenje ovog Plana.

Za UPU-a iz točke (282.)b) alineje 12., 13., 14. i 16. propisuju se sljedeće smjernice:

- u obuhvatu tih planova dozvoljena je gradnja ugostiteljsko-turističkih građevina, građevina športa i rekreacije, pomoćnih građevina i građevina odgovarajuće javne i društvene namjene,
- također je dozvoljena gradnja građevina mješovite namjene,
- u obuhvatu tih planova nije dozvoljena gradnja građevina za odmor,
- najveći koeficijent izgrađenosti građevne čestice (kig) u obuhvatu tih planova je 0,4,
- samo u obuhvatu UPU-a iz alineje 12., mogu se planirati svi Zakonom utvrđeni sadržaji ugostiteljsko-turističke namjene: (T1)-hotel, (T2)-turističko naselje, odnosno (T3)-autokamp i kamp, u kojima je moguće osigurati do maksimalno 1.000 kreveta,
- u obuhvatu ostalih UPU-a u ugostiteljsko-turističkim smještajnim sadržajima moguće je osigurati do 50 kreveta/ha površine izdvojenog građevinskog područja,
- za navedene planove su važeći uvjeti iz poglavlja: 2.2.2., 2.2.5.1., 2.2.6., 2.2.7., 2.2.8., 2.2.9., 2.2.10., 5.1., 5.3., 5.4., 5.5., 5.6. i 5.7. Odredbi za provođenje ovog Plana.

Pored toga za UPU-a iz točke (282.)b), alineja 12. važeće su sljedeće smjernice:

- iznimno, ako je to nužno za funkcioniranje zone (održavanje, nadzor i sl.) dozvoljena je i gradnja max. 3 stana, odnosno 3 jednoobiteljske ili jedne višeobiteljske stambene gradnje.
- najveća etažna visina građevina je podrum/suteren i 5 nadzemnih etaža, a obiteljske stambene građevine podrum ili suteren, prizemlje, kat i potkrovlje.

Za UPU-a iz točke (282.)b) alineja 13., 14. i 16. važeće su sljedeće smjernice:

- najveća etažna visina građevina je podrum ili suteren, prizemlje i potkrovlje.

Članak 146.

Poglavlje iza točke (284.), s pripadajućim točkama (285.)-(291.) se brišu.

4. IZMJENE KARTOGRAFSKOG DIJELA PLANA

Svi kartografski prikazi mijenjaju se sukladno Izmjenama i dopunama.

A) POPIS SEKTORSKIH DOKUMENATA I PROPISA KOJE JE BILO POTREBNO POŠTOVATI U IZRADI PLANA

- Zakon o prostornom uređenju i gradnji (NN, br. 76/07, 38/09, 55/11 i 90/11)
- Zakon o zaštiti i očuvanju kulturnih dobara (NN, br. 69/99, 151/03, 157/03, 69/09, 87/09, 88/10 i 61/11)
- Zakon o zaštiti prirode (NN, br. 70/05, 139/08, 118/09, 22/11 i 57/11)
- Zakon o javnim cestama (NN, br. 84/11)
- Odluka o razvrstavanju javnih cesta u državne ceste, županijske ceste i lokalnih ceste (NN, br. 17/10)
- Zakon o željeznici (NN, br. 123/03, 30/04, 79/07 i 75/09)
- Odluka o razvrstavanju željezničkih pruga (NN, br. 81/06 i 2/07)
- Zakon o elektroničkim komunikacijama (NN, br. 73/08)
- Mrežna pravila elektroenergetskog sustava (NN, br. 36/06)
- Mrežna pravila plinskog distribucijskog sustava (NN, br. 50/09)
- Pravilnik o tehničkim normativima za izgradnju nadzemnih elektroenergetskih vodova nazivnog napona od 1 kV do 400 kV (Sl. list, br. 65/88, NN, br. 55/96 i 24/97)
- Opći uvjeti za opskrbu električnom energijom (NN, br. 14/06)
- Pravilnik o korištenju obnovljivih izvora energije i kogeneracije (NN, br. 67/07)
- Zakon o rudarstvu (NN, br. 75/09)
- Zakon o vodama (NN, br. 153/09)
- Odluka o utvrđivanju slivnih područja (NN, br. 20/96, 98/88 i 5/99)
- Pravilnik o granicama područja podslivova, malih slivova i sektora (NN, br. 97/10)
- Pravilnik o uvjetima za utvrđivanje zona sanitarne zaštite izvorišta (NN, br. 66/11)
- Pravilnik o vrstama otpada (NN, br. 27/96)
- Pravilnik o gospodarenju građevnim otpadom (NN, br. 38/08)
- Pravilnik o gospodarenju otpadom (NN, br. 23/07 i 111/07)
- Zakon o šumama (NN, br. 140/05, 82/06, 129/08, 80/10 i 124/10)
- Zakon o lovstvu (NN, br. 140/05 i 75/09)

B) ZAHTJEVI IZ ČLANKA 79. ZAKONA O PROSTORNOM UREĐENJU I GRADNJI

Nositelj izrade je prema članku 79. Zakona o prostornom uređenju i gradnji dostavio pozive za dostavu zahtjeva dvadeset dvojici tijela i osoba. U zakonskom roku osam tijela i osoba (1. HAKOM-Zagreb, 2. Državna uprava za zaštitu i spašavanje-Osijek, 2. T Hrvatski telekom-Zagreb, 4. Županijski zavod za prostorno uređenje-Osijek, 5. Ministarstvo regionalnog razvoja, šumarstva i vodnoga gospodarstva-Zagreb, 6. Hrvatske vode-Osijek, 7. Ured državne uprave u Osječko-baranjskoj županiji-Osijek i 8. T Hrvatski telekom-Zagreb), a nakon tog roka četiri tijela i osoba (1. MORH-Uprava za materijalne resurse-Zagreb, 2. Konzervatorski odjel u Osijeku, 3. Hrvatske ceste-Zagreb i 4. Uprava za zaštitu prirode-Zagreb), čiji preslici su priloženi u nastavku.

HAKOM

ZAVOD ZA PROSTORNO PLANIRANJE, d. d.
ODJELAK
12. 09. 2011
211

KLASA: 350-05/11-01/734
URBROJ: 376-10/ŽO-11-2 (JŠ)
Zagreb, 3. kolovoz 2011. god.

Republika Hrvatska
OSJEČKO-BARANJSKA
ŽUPANIJA
08 -08- 2011
Org. jed. 03
350-01/11-01/07
Urudžbeni broj
376-11-4

Republika Hrvatska
Osječko-Baranjska županija
Grad Đakovo
Odjel za komunalne djelatnosti
i prostorno uređenje
Trg dr. Franje Tuđmana 4
31400 Đakovo

PREDMET: GRAD ĐAKOVO
IZMJENE I DOPUNE PPU GRADA ĐAKOVA
zahtjevi – smjernice za izradu

Veza: Vaš dopis KLASA: 350-01/11-01/07, URBR:2121/01-03-03-11-, od 01. kolovoza 2011.

Temeljem vašega zahtjeva obavještavamo vas da je prema odredbi čl. 3. Zakona o elektroničkim komunikacijama (Narodne novine br, 73/08), Elektronička komunikacijska infrastruktura, obavljanje djelatnosti elektroničkih komunikacijskih mreža i usluga, gradnja, održavanje, razvoj i korištenje elektroničkih komunikacijskih mreža i elektroničke komunikacijske infrastrukture i povezane opreme te upravljanje i uporaba radiofrekvencijskog spektra i adresnog i brojevnog prostora, kao prirodno ograničenih općih dobara, **od interesa su za Republiku Hrvatsku** i da se prema odredbi iz čl. 25. st. 3. istoga Zakona **elektronička komunikacijska infrastruktura mora planirati u dokumentima prostornog uređenja na način da ne ograničuje razvoj elektroničke komunikacijske mreže i elektroničke komunikacijske infrastrukture i povezane opreme**. Temeljem odredbi iz čl. 26. st. (5) Zakona o elektroničkim komunikacijama Hrvatska agencija za poštu i elektroničke komunikacije **utvrđuje i izdaje zahtjeve i mišljenja** u postupku izrade i donošenja dokumenata prostornog uređenja.

Člankom 5. Zakona o elektroničkim komunikacijama **Republika Hrvatska osnovala je Hrvatsku agenciju za poštu i elektroničke komunikacije** kao regulatornu agenciju s javnim ovlastima, koja posljedično odredbi iz članka 11. Zakona o prostornom uređenju i gradnji surađuje s jedinicama lokalne i područne samouprave radi ostvarivanja ciljeva prostornog uređenja u procesu prostornog planiranja, zaštiti prostora, graditeljskoj i urbanoj obnovi i obavljanju drugih aktivnosti u izvršavanju obveza prostornog uređenja.

Također sukladno odredbama iz čl. 74. Zakona o prostornom uređenju i gradnji prostorni plan općine određuje osobito i osnovu prometne, javne komunalne i **druge infrastrukture** dakle i **elektroničke komunikacijske infrastrukture**.

U skladu s naprijed navedenim zakonskim odredbama predmetni **PPUO** treba sadržavati **smjernice** za izgradnju nove i rekonstrukciju-širenje postojeće elektroničke komunikacijske infrastrukture kako slijedi:

Novu elektroničku komunikacijsku infrastrukturu za pružanje javnih komunikacijskih usluga **putem elektroničkih komunikacijskih vodova,** odrediti **planiranjem koridora** primjenjujući slijedeća načela:

HRVATSKA AGENCIJA ZA POŠTU I ELEKTRONIČKE KOMUNIKACIJE
Jurišićeva 13, 10000 Zagreb / OIB: 87950783661 / Tel: (01) 4896 000, Fax: (01) 4920 227 / www.hakom.hr

- za gradove i naselja gradskog obilježja: podzemno u zoni pješačkih staza ili zelenih površina;
- za ostala naselja: podzemno i/ili nadzemno u zoni pješačkih staza ili zelenih površina;
- za međunarodno, magistralno i međumjesno povezivanje: podzemno slijedeći koridore prometnica ili željezničkih pruga. Iznimno kada je to moguće, samo radi bitnog skraćivanja trasa, koridor se može planirati i izvan koridora prometnica ili željezničkih pruga vodeći računa o pravu vlasništva.
- **Za izgrađenu elektroničku komunikacijsku infrastrukturu** za pružanje javnih komunikacijskih usluga putem elektroničkih komunikacijskih vodova planirati **dogradnju, odnosno rekonstrukciju** te eventualno proširenje radi implementacije novih tehnologija i/ili kolokacija odnosno potreba novih operatora, **vodeći računa o pravu zajedničkog korištenja** od strane svih operatora.
- **Novu elektroničku komunikacijsku infrastrukturu** za pružanje komunikacijskih usluga **putem elektromagnetskih valova, bez korištenja vodova** , odrediti planiranjem postave **baznih stanica i njihovih antenskih sustava** na antenskim prihvatima na izgrađenim građevinama i rešetkastim i/ili jednocijevnim stupovima u gradovima, naseljima i izvan njih, **bez detaljnog definiranja (točkastog označavanja) lokacija** različito za:
  - -gradove i gusto naseljena područja ili njihove dijelove i to posebno za brdovita i posebno za ravničasta područja;
  - -ostala naselja i to posebno za brdovita i posebno za ravničasta područja;

  vodeći računa o mogućnosti pokrivanja tih područja radijskim signalom koji će se emitirati radijskim sustavima smještenim na te antenske prihvate (zgrade i/ili stupove) uz **načelo zajedničkog korištenja** od strane svih operatora-koncesionara, gdje god je to moguće.

Prostorni planovi **ne smiju sadržavati nazive tvrtki (operatora), uređaja i nazivlja** kojima bi se moglo narušiti pravo na ravnopravno tržišno natjecanje.

Podatke o postojećoj elektroničkoj komunikacijskoj infrastrukturi u zoni obuhvata plana kao i podatke o pokrivenosti područja radijskim signalom operatora pokretnih komunikacija, projektant-planer prikuplja od nadležnog ureda za katastar, operatora za pružanje elektroničkih komunikacijskih usluga uz uporabu radiofrekvencijskog spektra i operatora za pružanje elektroničkih komunikacijskih usluga putem elektroničkih komunikacijskih vodova. Popis u prilogu.

Prije prihvaćanja Konačnog prijedloga PPU-a, nositelj izrade dužan je pribaviti mišljenje Hrvatske agencije za poštu i elektroničke komunikacije.

S poštovanjem,

REPUBLIKA HRVATSKA 2 Zagreb Hrvatska elektroničke komunikacije i poštu agencija za

RAVNATELJ
dr. sc. Dražen Lučić

Dostaviti: Naslovu preporučeno
Prilog: Popis operatora

POPIS OPERATORA ZA PRUŽANJE ELEKTRONIČKIH KOMUNIKACIJSKIH USLUGA PUTEM ELEKTRONIČKIH KOMUNIKACIJSKIH VODOVA

1	B. NET HRVATSKA d.o.o.	Avenija Dubrovnik 16	10000 Zagreb	t: 65 66 160 091 6566 160 f: 65 96 530	infrastruktura@bnet.hr
2	HRVATSKI TELEKOM d.d. Regija 1	Av. Dubrovnik 26	10000 Zagreb	098 387277	Nada Pašalić nada.pasalic@t.ht.hr
	HRVATSKI TELEKOM d.d. Regija 2	Vinkovačka 19	21000 Split	098320991	Mirela Domazet mirela.domazet@t.ht.hr
	HRVATSKI TELEKOM d.d. Regija 3	Ciottina 17a	51000 Rijeka	098 610610	Milan Matajja milan.matajja@t.ht.hr
	HRVATSKI TELEKOM d.d. Regija 4	K.A. Stepinca 8b	31000 Osijek	098 467457	Mladen Kuhar mladen.kuhar@ t.ht.hr
3	METRONET TELEKOMUNIKACIJE d.d.	Ulica grada Vukovara 269 d	10000 Zagreb	t: 63 27 000 f: 63 27 011	robert.horvat@metronet.hr
4	OT-OPTIMA TELEKOM d.d. Regija sjever	Cebini 28, Buzin	10010 Zagreb	t: 01/ 54 92 310 f: 01/ 54 92 019	Damir Hržina damir.hrzina@optima-telekom.hr
	OT-OPTIMA TELEKOM d.d. Regija jug	Trg Hrvatske bratske zajednice 8/II	21000 Split	021 492810	Marijan Vrsalović marijan.vrsalovic@ optima-telekom.hr
	OT-OPTIMA TELEKOM d.d. Regija zapad	A. Kačića Miošića 13	51000 Rijeka	051 492 711	Alojz Šajina alojz.sajina@ optima-telekom.hr
	OT-OPTIMA TELEKOM d.d. Regija istok	Lorenza Jägera 2	31000 Osijek	031 492 931	Željko Pleša zeljko.plesa@optima-telekom.hr

NAPOMENA:Bnet sa svojom mrežom prisutan je u slijedećim županijama:

Grad Zagreb
Zagrebačka županija
Splitsko-dalmatinska županija
Zadarska županija
Osječko-baranjska županija
Primorsko-goranska županija

Ako se objekt gradi u županiji koja nije na popisu tada nije potrebno kontaktirati B.NET HRVATSKA d.o.o.

POPIS KONCESIONARA ZA PRUŽANJE ELEKTRONIČKIH KOMUNIKACIJSKIH USLUGA UZ UPORABU RF SPEKTRA

	NAZIV KONCESIONARA	ADRESA	KONTAKT OSOBA	TEL/FAX	E-MAIL
1.	TELE2 d.o.o.	Ul. grada Vukovara 269d ZAGREB	MILJENKO KLARIĆ	tel: 01/ 6328 383 095/ 6328 383	-miljenko.klaric@tele2.com
2.	T-Mobile Hrvatska d.o.o.	Ulica grada Vukovara 23 ZAGREB	NEDELJKO KOBALI	tel: 01/ 4983 145 098/ 484 620	nedeljko.kobali@t-mobile.hr
3.	VIPnet d.o.o.	Vrtni put 1 ZAGREB	DAMIR DIJANIĆ	tel: 021/ 4691 810 091/ 469 1810	d.dijanic@vipnet.hr

03
16-08-2011
350-01/11-01/07 03

REPUBLIKA HRVATSKA
DRŽAVNA UPRAVA ZA ZAŠTITU I SPAŠAVANJE
PODRUČNI URED ZA ZAŠTITU I SPAŠAVANJE OSIJEK
Osijek, Ribarska 1/III
Tel. 209-170, fax 208-575

ZAVOD ZA PROSTORNO PLANIRANJE, d. d.
OSIJEK
PRIMLJENO: 12.09.2011
Org. jed. | Broj | Prilog | Vrijednost
211

KLASA: 350-02/11-01/19
URBROJ: 543-09-01-11-2
Osijek, 17. kolovoza 2011.

GRAD ĐAKOVO
Odjel za komunalne djelatnosti i prostorno uređenje
31400 Đakovo, Trg Franje Tuđmana 2

PREDMET: Izmjene i dopune PPU Grada Đakova,
- **prijedlog provođenja mjera zaštite i spašavanja, dostavlja se**

Veza: vaša KLASA: 350-01/11-01/07,
URBROJ:2121/01-03-03-11- od 01. kolovoza 2011. god.

U svezi Vašeg dopisa pod gornjim brojem i Odluke o izradi izmjena i dopuna prostornog plana uređenja Grada Đakova, dostavlja se **prijedlog o provođenju mjera zaštite i spašavanja od katastrofa i velikih nesreća** kod donošenja rješenja u obuhvatu navedenog plana.

Pri organizaciji i namjeni površina u obuhvatu predmetnog plana, u cilju provođenja mjera zaštite i spašavanja stanovništva, materijalnih dobara i okoliša, kako bi se umanjile posljedice i učinci djelovanja prirodnih i antropogenih katastrofa i velikih nesreća, te povećao stupanj sigurnosti stanovništva materijalnih dobara i okoliša, potrebno je definirati:

- mjere zaštite od prirodnih i antropogenih katastrofa i velikih nesreća (potres, poplava, ekstremni vremenski uvjeti, istjecanje opasnih tvari, i dr.)
- pokrivenost područja signalima za uzbunjivanje stanovništva (zvučne sirene),
- mjere evakuacije i sklanjanja stanovništva (pravci evakuacije, područja za izgradnju skloništa),

sukladno odredbama slijedećih propisa:

- Zakon o zaštiti i spašavanju (NN br. 174/04, 79/07, 38/09),
- Zakon o prostornom uređenju i gradnji (NN br. 76/07),
- Pravilnik o mjerama zaštite od elementarnih nepogoda i ratnih opasnosti u prostornom planiranju i uređivanju prostora (NN br. 29/83, 36/85, 42/86),
- Zakon o unutarnjim poslovima, čl. 24.p do 24.ž (NN br. 29/91, 73/91, 19/92, 33/92, 76/94, 161/98, 128/99, 29/00, 53/00, 129/00. i 32/02.),
- Pravilnik o kriterijima za određivanje gradova i naseljenih mjesta u kojima se moraju graditi skloništa i drugi objekti za zaštitu (NN br. 2/91),
- Pravilnik o tehničkim normativima za skloništa (NN br. 53/91),
- Pravilnik o postupku uzbunjivanja stanovništva (NN br. 47/06).

Pravilnik o mjerama zaštite od elementarnih nepogoda i ratnih opasnosti u prostornom planiranju i uređivanju prostora propisuje obavezni dio sadržaja prostornih planova (čl. 7. - 12.). Istim Pravilnikom propisuju se **smjernice i standardi** za planiranje prostora, koji se trebaju primijeniti pri izradi predmetnog plana.

Osnovne mjere i zahtjevi zaštite i spašavanja u najvećoj mjeri sadržane su u načelima i mjerama planiranja prostora.

Specifične mjere i zahtjevi zaštite i spašavanja:

- mjere kojima se osigurava zaštićenost stambenih i drugih građevina, smanjuje njihova izloženost i povredljivost od razaranja (određivanjem visine građevina, gustoće izgrađenosti, zelenih površina, udaljenosti između građevina i slično),
- mjere koje omogućavaju učinkovitu evakuaciju, spašavanje, zbrinjavanje, sklanjanje i druge mjere zaštite i spašavanja ljudi,
- mjere koje omogućavaju fleksibilnost prometa i infrastrukture u izvanrednim uvjetima,
- mjere koje omogućavaju lokalizaciju i ograničavanje dometa posljedica prirodnih nepogoda i drugih incidentnih – izvanrednih događaja,
- mjere koje omogućavaju funkcioniranje i obnavljanje građevina u slučaju oštećenja (protupotresno i protupožarno projektiranje i slično).

Građevinsko područje naselja ne treba se širiti na rasjedne zone, klizišta, na površine izložene jakim vjetrovima, poplavama, bujicama, te na površine potencijalno ugrožene od eksplozija, velikih požara, i sl.

Uvjeti uređenja prostora moraju sadržavati stupanj seizmičnosti područja. U svrhu efikasne zaštite od potresa neophodno je konstrukcije svih građevina uskladiti sa posebnim propisima za seizmičku zonu prema MCS skali.

S obzirom na mogućnost zakrčenosti prometnica uslijed urušavanja građevina i objekata potrebno je osigurati putove za evakuaciju ljudi i materijalnih dobara. Povredljivost naselja znatno se smanjuje dostatnim površinama koje su planirane kao negradive površine.

Zaštita od poplava je prijeko potrebna djelatnost koja bitno utječe na proizvodnju dobara i životni standard. Ta djelatnost, počevši od izbora rješenja zaštite, izgradnje, korištenja i održavanja, mora se osnivati na ekonomskoj racionalnosti. Kriteriji zaštite od poplava usvajaju se zavisno od namjene i načina korištenja područja – naselja, gospodarske zone i glavne prometnice štite se od 50. ili 100. godišnjih velikih voda.

U inundacijama rijeka ne mogu se utvrditi uvjeti uređenja prostora za podizanje stambenih objekata.

U područjima bez reguliranih vodotoka i u područjima na kojima prijeti opasnost od probijanja nasipa, objekti se moraju graditi od čvrstog materijala na način da dio objekta ostane nepoplavljen za najveće vode.

U dijelu naselja između linija plavljenja u slučaju rušenja brane mogu se planirati samo zelene i druge neizgrađene površine i infrastrukturni koridori.

Oborine, jaki i olujni vjetrovi, te snježni nanosi mogu nanijeti štetu građevinama i uzrokovati razne poremećaje na relativno kraći period. U cilju zaštite od ekstremnih vremenskih uvjeta, potrebno je primjenjivati mjere zaštite pri projektiranju i gradnji.

S poštovanjem,

REPUBLIKA HRVATSKA - DRŽAVNA UPRAVA ZA ZAŠTITU I SPAŠAVANJE - PODRUČNI URED ZA ZAŠTITU I SPAŠAVANJE OSIJEK 1

PROČELNIK

Zvonko Grgec

Dostaviti:
- naslovu
- DUZS, Službi za CZ, Zagreb, Nehajska 5
- pismohrana, ovdje

ZAVOD ZA PROSTORNO PLANIRANJE d.d. 03
OSIJEK
PRIMLJENO: 12. 09. 2011
Org. jed. | Broj | Prilog
211

25 -08- 2011
Org. jed.
350-01/11-01/07 | 03
512-11-6

REPUBLIKA HRVATSKA
MINISTARSTVO OBRANE
ZAGREB

UPRAVA ZA MATERIJALNE RESURSE

KLASA: 350-02/11-01/01
URBROJ: 512/03-11-454
Zagreb, 22-08-2011

OSJEČKO-BARANJSKA ŽUPANIJA
GRAD ĐAKOVO
Odjel za komunalne djelatnosti
i prostorno uređenje

PREDMET: **Prostorni plan uređenja Grada Đakova - očitovanje, dostavlja se**

VEZA: Vaš akt **KLASA: 350-01/11-01/07, URBROJ: 2121/01-03-03-11 od 01. kolovoza 2011. godine**

Poštovani!

Temeljem traženja Osječko-baranjske županije, Grada Đakova, Odjela za komunalne djelatnosti i prostorno uređenje za dostavom planskih smjernica i propisanih dokumenata za izradu Izmjena i dopuna Prostornog plana uređenja Grada Đakova cijenimo uputnim dostaviti nam kartografski prikaz predmetnog plana i tekstualni dio, nakon dostave traženoga dostaviti ćemo očitovanje.

Traženo dostaviti na adresu: MORH, Uprava za materijalne resurse, Služba za nekretnine, graditeljstvo i zaštitu okoliša, Sarajevska cesta 7, Zagreb.

S poštovanjem,

ZA UPRAVU:

DRŽAVNI TAJNIK

Mate Raboteg

Mate Raboteg

Dostaviti:

1. Naslovu
2. SNGiZO, na znanje
3. Pismohrana, ovdje

03 ... ĐAKOVO
09 -01- 2012
350-01/11-01/07 03
512-12-22
ZA GOSP. TUCAKOVI

REPUBLIKA HRVATSKA
MINISTARSTVO OBRANE
ZAGREB

UPRAVA ZA MATERIJALNE RESURSE

SLUŽBA ZA NEKRETNINE, GRADITELJSTVO I ZAŠTITU OKOLIŠA

KLASA: 350-02/11-01/329
URBROJ: 512M3-020202-12- 10

Zagreb, 04. siječanj 2012.

OSJEČKO-BARANJSKA ŽUPANIJA
GRAD ĐAKOVO
Odjel za komunalne djelatnosti
i prostorno uređenje

PREDMET: **Prostorni plan uređenja Grada Đakova - očitovanje, dostavlja se**

VEZA: Vaš akt **KLASA: 350-01/11-01/07, URBROJ: 2121/01-03-03-11- od 22. studeni 2011. godine**

Poštovani!

Dopisom iz veze predmeta zatražili ste dostavu dostava podataka i planskih smjernica za izradu Izmjena i dopuna Prostornog plana uređenja Grada Đakova.

Temeljem odredbe članka 18. Zakona o obrani (Narodne novine broj 33/02, 58/02 i 76/07) i Pravilnika o zaštitnim i sigurnosnim zonama vojnih objekata (Narodne novine 175/03), obavještavamo vas da smo suglasni s prijedlogom Plana. U prostorno plansku dokumentaciju ugrađene su zone posebne namjen, te zaštitne i sigurnosne zone vojnih objekata.

Sukladno navedenom suglasni smo s Izmjenama i dopunama prostornog plana uređenja Grada Đakova.

DČ
čtin

S poštovanjem,

NAČELNIK
Velimir Anić, dipl.ing.geod.

REPUBLIKA HRVATSKA - MINISTARSTVO OBRANE - ZAGREB

Dostaviti:

1. Naslovu
2. Pismohrana, ovdje

Hrvatski Telekom

JOP 12945930

Hrvatski Telekom d.d.
Odjel za mrežnu infrastrukturu i dokumentaciju, T4.5
Savska cesta 32, 10000 Zagreb
Telefon: +385 1 4917 200
Telefaks: +385 1 4917 118

12. 09. 2011

REPUBLIKA HRVATSKA
OSJEČKO BARANJSKA ŽUPANIJA
GRAD ĐAKOVO
Trg dr. F. Tuđmana 4
31400 Đakovo

2111 350-02/112-01/07 03

376-11-8

Od
Telefon 01 4983 100
Datum 26.08.2011.
Predmet Izmjene i dopune PPU Grada Đakovo - planske smjernice i prijedlozi

Poštovani,

Na osnovu Vašeg poziva pod brojem Klasa: 350-02/112-01/07, Ur.broj: 2121/01-03-03-11 od 01. kolovoza 2011. dostavljamo Vam naše planske smjernice i prijedloge.

1. **Pokretne komunikacije**

- usklađenje prostorno-planske dokumentacije s Prostornim planom županije (grafički i tekstualni dio). Sve potrebne podatke vezane uz grafički dio molimo zatražiti od Zavoda za prostorno uređenje županije;

- korištenje terminologije kako je predviđeno u čl. 2. (Pojmovi) Zakona o elektroničkim komunikacijama (ZEKOM);

- jasno i nedvojbeno razlikovati elektroničku komunikacijsku opremu koja se postavlja na postojećim građevinama (antenski prihvat) od elektroničke komunikacijske opreme koja se postavlja na samostojećim antenskim stupovima.

- **Provedbene odredbe**

Sukladno smjernicama Ministarstva zaštite okoliša, prostornog uređenja i graditeljstva od 19. studenog 2008., predlažemo da cjeloviti tekst provedbenih odredbi glasi:

Elektronička komunikacijska infrastruktura (EKI) i povezana oprema prema načinu postavljanja, dijeli se na elektroničku komunikacijsku infrastrukturu i povezanu opremu na postojećim građevinama (antenski prihvat), i elektroničku komunikacijsku infrastrukturu i povezanu opremu na samostojećim antenskim stupovima.

Za grafički prikaz samostojećih antenskih stupova koristi se «Zajednički plan razvoja pokretne komunikacijske infrastrukture» izrađen od Udruge pokretnih komunikacija Hrvatske i potvrđen od Hrvatske agencije za poštu i elektroničke komunikacije.

U grafičkom prikazu određena su područja planiranih zona elektroničke komunikacijske infrastrukture za smještaj samostojećih antenskih stupova u radijusu od 500 m do 2000 m, kao i položaji aktivnih lokacija, koje predstavljaju EKI zone radijusa 100 m.

Adresa Hrvatski Telekom d.d.
Savska cesta 32, 10 000 Zagreb
Kontakti telefon: +385 1 491-1000; faks: +385 1 491-1011;
Internet: www.t.ht.hr
Poslovna banka 2360000 1101310875 (Zagrebačka banka d.d. Zagreb); OIB: 81793146560
Nadzorni odbor A.Moelich – predsjednik
Uprava I. Mudrinić – predsjednik, dr. sc. Dogan, B. Poldrugač, B. Skaramuča, I. Jolić Šimović, J. Busé
Registar trgovačkih društava Trgovački sud u Zagrebu, MBS: 080266256;
temeljni kapital: 8.188.853.500,00 kuna; ukupni broj dionica: 81.888.535;
nominalni iznos jedne dionice: 100,00 kuna

unicef
Hrvatski Telekom - prvi partner UNICEF-a u Hrvatskoj

Hrvatski Telekom

Unutar zone elektroničke komunikacijske infrastrukture uvjetuje se gradnja samostojećeg antenskog stupa takvih karakteristika da može prihvatiti više operatora, odnosno prema tipskom projektu koji je potvrđen rješenjem Ministarstva zaštite okoliša, prostornog uređenja i graditeljstva.

Iznimno, ukoliko lokacijski uvjeti ne dozvoljavaju izgradnju jednog stupa koji ima takve karakteristike da može primiti sve zainteresirane operatore (visina i sl.) dozvoljava se izgradnja nekoliko nižih stupova koji na zadovoljavajući način mogu pokriti planirano područje signalom.

Ukoliko je unutar zone planirane elektroničke komunikacijske infrastrukture već izgrađen samostojeći antenski stup/stupovi, tada je moguće planirati izgradnju dodatnog stupa za ostale operatore/operatora.

Dopušteno je postavljanje elektroničke komunikacijske infrastrukture i povezane opreme na postojećim građevinama u skladu s posebnim uvjetima tijela i/ili osoba određenim posebnim propisima koji propisuju posebne uvjete prilikom ishođenja lokacijske dozvole.

Kontakt osoba za dodatne informacije je Lukša Peš, dipl.ing., tel: 098 478-700.

2. **Linijska i točkasta infrastruktura fiksnih komunikacija**

Sukladno vašem pozivu za očitovanjem na dokument Izmjene i dopune prostornog plana uređenja Grada Đakova, odazivamo se glede toga.

U članku 3 Odluke o izradi izmjena i dopuna PPU Grada Đakova navedeni su taksativno razlozi zašto se pristupa izradi ovih izmjene i dopuna Plana. Prema navedenom vidljivo je da se niti jedna točka izmjena ne odnosi na područje telekomunikacija te stoga na konkretnu materiju nemamo primjedbi.

No, kada se pogledaju članovi postojećeg Plana, osobito oni dijelovi koji dotiču područje elektroničkih komunikacija, npr. točka 3.8. RAZVOJ INFRASTRUKTURNIH SUSTAVA ili u odredbama za provođenje, točka 5.3. TELEKOMUNIKACIJSKA MREŽA, vidljivo je da je ova materija obrađena na način koji više nije aktualan. Zbog dinamike promjena ove djelatnosti autori Plana bi trebali ažurirati dokument sukladno najnovijoj zakonskoj regulativi i drugim pratećim dokumentima.

Inače, T-HT u segmentu nepokretne mreže u dogledno vrijeme ne planira intenzivniji razvoj na elementu prostora, pa po tom pitanju nemamo posebnih zahtjeva.

- **Zakonska regulativa**

Radove na projektiranju i izvođenju elektroničke komunikacijske infrastrukture i povezane opreme treba izvoditi prema važećim zakonskim propisima i pravilnicima, od kojih ističemo:

- Pravilnik o tehničkim uvjetima gradnje i uporabe telekomunikacijske infrastrukture (NN 88/01)
- Zakon o elektroničkim komunikacijama (NN 73/2008 i 90/2011)
- Zakon o prostornom uređenju i gradnji (NN 76/2007, 38/2009, 55/2011 i 90/2011)
- Pravilnik o jednostavnim građevinama i radovima (NN 21/2009)
- Pravilnik o načinu i uvjetima određivanja zone komunikacijske infrastrukture i povezane opreme, zaštitne zone i radijskog koridora, te obaveze investitora radova ili građevine (NN 42/09)
- Pravilnik o tehničkim uvjetima za elektroničku komunikacijsku mrežu poslovnih i stambenih zgrada (NN 155/2009)

S poštovanjem,

Direktor
Milan Gjuranić, dipl.ing.

J A V N A U S T A N O V A
ZAVOD ZA PROSTORNO UREĐENJE
OSJEČKO-BARANJSKE ŽUPANIJE
31000 Osijek

KLASA: 350-02/11-01/25
URBROJ: 2158/85-11-2
U Osijeku, 24. kolovoza 2011. godine

ZAVOD ZA PROSTORNO PLANIRANJE, d. d.
O S I J E K
PRIMLJENO: 12. 09. 2011
Trg. jed. | Broj | Privitak | Prilog | Vrijednost
217

GRAD ĐAKOVO
Trg dr. F.Tuđmana 2
31400 Đakovo

PREDMET: ***Izmjene i dopune Prostornog plana uređenja Grada Đakova - planske smjernice, daju se***

Veza: vaša KLASA:350-01/11-01/07; URBROJ:2121/01-03-03-11- od 01. kolovoza 2011. godine

Poštovani,

Dopisom navedenih oznaka pozvali ste nas da vam za potrebe izrade Izmjena i dopuna Prostornog plana uređenja Grada Đakova (u daljnjem tekstu: Izmjene i dopune Plana) dostavimo podatke, planske smjernice i dr. prema članku 79. Zakona o prostornom uređenju i gradnji („Narodne novine" broj 76/07., 38/09. i 55/11. - u daljnjem tekstu: Zakon).

Osnovni dokument za postupanje u nadležnosti ovog Zavoda je Prostorni plan Osječko-baranjske županije („Županijski glasnik" broj 1/02. i 4/10. - u daljnjem tekstu: PPOBŽ).

U svrhu usklađivanja Prostornog plana uređenja Grada Đakova („Službeni glasnik" Grada Đakova broj 7/06. - u daljnjem tekstu: Plan) s PPOBŽ kao strateškim dokumentom šireg područja, te sa Zakonom naglasak staviti na:

1. Preispitivanje građevinskih područja na način da se:
   - odrede građevinska područja naselja, izdvojeni dijelovi građevinskih područja naselja, kao i ona građevinska područja izvan naselja prema Zakonom utvrđenim definicijama,
   - na gore opisani način podijeljena građevinska područja preispitati u smislu izgrađenosti prema Zakonu i članku 176. Odredbi za provođenje PPOBŽ-a,
   - sve navedeno je potrebno nedvojbeno i identično prikazati na svim kartografskim prikazima, a u prilozima planu dati i brojčane pokazatelje za utvrđene površine, prema smjernicama za izradu planova užih područja iz PPOBŽ-a.

2. Izgradnju elektroničke komunikacijske infrastrukture bazirati na utvrđenom u PPOBŽ-u; prikazivanjem područja za smještaj samostojećih rešetkastih stupova za postavljanje

tel:(031) 213-378; fax:(031) 213-377; www.prostorobz.hr; e mail:prostor@prostorobz.hr Matični Broj: 02427320 Žiro račun: 2500009-1102196598

osnovih (baznih) stanica. Uvjete gradnje telekomunikacijske infrastrukture izvan građevinskih područja redefinirati sukladno PPOBŽ-u, a unutar građevinskih područja prema interesima Grada.

3. Izgradnju izvan granica građevinskih područja redefinirati prema dopuštenom u poglavlju 3. „Uvjeti smještaja gospodarskih sadržaja u prostoru", te poglavlja 12. „Smjernice za izradu dokumenata prostornog uređenja lokalne razine" iz Odredbi za provođenje PPOBŽ-a.

4. Omogućiti izgradnju postrojenja za proizvodnju električne odnosno toplinske energije koja kao resurs koriste obnovljive izvore izvan granica građevinskih područja sukladno PPOBŽ, a unutar građevinskih područja prema interesima Grada.

5. Gospodarenje otpadom organizirati prema posebnom propisu, Planu gospodarenja otpadom Osječko-baranjske županije za razdoblje 2007.-2014. godine („Županijski glasnik" broj 15/06.) te propisanom u PPOBŽ-u.

U svrhu sudjelovanja ovog Zavoda u daljnjoj proceduri izrade i donošenja Izmjena i dopuna Plana pozivamo vas da:

- dostavite službeno glasilo Grada u kojem je objavljena Odluka o izradi Izmjena i dopuna Plana,
- po izradi nacrta prijedloga isti dostavite ovom Zavodu na magnetnom mediju u svrhu očitovanja u postupku prethodne rasprave,
- uz poziv na javnu raspravu obavezno dostavite i prijedlog Izmjena i dopuna Plana na magnetnom mediju u svrhu našeg očitovanja u postupku javne rasprave,
- dostavite nacrt konačnog prijedloga Izmjena i dopuna Plana ovom Zavodu na magnetnom mediju u svrhu očitovanja prema članku 94. Zakona,
- dostavite Konačni prijedlog Izmjena i dopuna Plana na magnetnom mediju i ovjereni elaborat te ostalo propisano Zakonom na način propisan Zakonom u svrhu izdavanja mišljenja prema članku 98. Zakona.

S poštovanjem,

Ravnatelj:

Oliver Grigić, dipl.ing.arh.

T

REPUBLIKA HRVATSKA
MINISTARSTVO REGIONALNOG RAZVOJA, ŠUMARSTVA I VODNOGA GOSPODARSTVA

10000 Zagreb, Trg kralja Petra Krešimira IV br. 1

P/1415841

12.09.2011
211

350-01/11-01/07 03
538-11-9

KLASA: 350-05/11-01/453
URBROJ: 538-07-1/0140-11-2
Zagreb, 18. kolovoza 2011. godine

OSJEČKO-BARANJSKA ŽUPANIJA
GRAD ĐAKOVO
Odjel za komunalne djelatnosti
i prostorno uređenje
Trg Franje Tuđmana 4, 31400 Đakovo

PREDMET: Izmjene i dopune PPU
Grada Đakovo
- planske smjernice, *dostavljaju se*

Veza Vaš broj: KLASA: 350-01/11-01/07
URBROJ: 2121/01-03-03-11-
Đakovo, 01. kolovoza 2010.

U svezi gore navedenog predmeta ovo Ministarstvo daje planske smjernice kako slijedi:

Šume i šumska zemljišta dobra su od interesa za Republiku Hrvatsku i ispunjavaju gospodarsku, ekološku i društvenu funkciju te imaju znatan utjecaj na kakvoću života stoga je nužno održivo gospodarenje i racionalno korištenje šumskih resursa u suradnji sa svim zainteresiranim stranama (Hrvatske šume d.o.o. i dr.) te je od nacionalnog interesa da sve zainteresirane strane i korisnici zemljišta budu odgovarajuće zastupljeni za vrijeme trajanja procesa prostornog planiranja.
U izradi dokumenata prostornog uređenja koje donosi jedinica lokalne i područne (regionalne) samouprave sudjeluje i Ured državne uprave u županiji, odnosno upravno tijelo Grada Zagreba nadležno za poslove šumarstva. (Zakon o šumama „Narodne novine", broj 140/05., 82/06., 129/08, 80/10. i 124/10.).

Sukladno članku 37. Zakona o šumama dokumentom prostornog uređenja u šumi ili na šumskom zemljištu može se planirati izgradnja građevina za potrebe poduzetničke zone, infrastrukture, sporta, rekreacije, lova i obrane Republike Hrvatske, vjerske i

zdravstvene građevine te područje, mjesto, spomenik i obilježje u svezi povijesnih događaja i osoba, ali samo ako to zbog tehničkih ili ekonomskih uvjeta nije moguće planirati izvan šume, odnosno šumskog zemljišta.
Slijedom gore navedenog, prilikom izrade prostorno planske dokumentacije potrebno je izvršiti valorizaciju šuma i šumskog zemljišta s posebnim naglaskom na planiranje površina građevinskog područja i to:
- izdvojeno građevinsko područje izvan naselja
- izdvojeni dio građevinskog područja naselja
- neizgrađeni dio građevinskog područja, sukladno dolje navedenim smjernicama i uputama:

1. Dokumentom prostornog uređenja maksimalno štititi obraslo šumsko zemljište te zahvate planirati na neobraslom šumskom zemljištu (npr. kamenjara) i zemljištu obraslom početnim ili degradacijskim razvojnim stadijima šumskih sastojina (garizi, šibljaci).

2. Izvršiti valorizaciju na način da se izbjegavaju zahvati u sastojinama gospodarskih jednodobnih šuma (uređajni razredi hrasta lužnjaka 140 godina, hrasta kitnjaka 120 godina, obične bukve 100 godina), sastojine koje su u fazi oplodne sječe, sastojine I i II dobnog razreda, sastojine u kojima je Osnovom ili Programom propisana sanacija ili konverzija.
   Ukoliko se u gore navedenim sastojinama ipak planira, nastojati da se zahvati izvode u dijelovima površina navedenih sastojina koji su lošije kvalitete, slabijeg zdravstvenog stanja, smanjenog obrasta, sastojine lošijeg i smanjenog prirasta (manjeg od 2%), sastojine slabije drvne zalihe (manje od 300 m^3/ha).

3. Prilikom planiranja zahvata izbjegavati usitnjavanje površina obraslih šumom na manje od 1000 m^2 u svrhu očuvanja stabilnosti i bioraznolikosti šumskog ekosustava.

4. Pri izradi dokumenta prostornog uređenja sukladno Zakonu o šumama („Narodne novine“, broj 140/05., 82/06., 129/08. 80/10. i 124/10.) valorizirati površine vezane uz gospodarske, zaštitne i šume posebne namjene (šumski sjemenski objekti, šume unutar zaštićenih područja ili prirodnih vrijednosti zaštićene na temelju propisa o zaštiti prirode i šume namijenjene znanstvenim istraživanjima, nastavi, potrebama obrane Republike Hrvatske te potrebama utvrđenim posebnim propisima)

5. U sastojinama zaštitnih šuma koje služe za zaštitu zemljišta, voda, naselja, objekata i druge imovine, dokumentom prostornog uređenja izbjegavati planiranje onih zahvata koji bi ugrozili njihovu zaštitnu ulogu.

6. Dokumentom prostornog uređenja izbjegavati promjenu namjene šuma i šumskog zemljišta ako je ono predviđeno za sadnju višegodišnjih nasada na kojima je odobreno pravo služnosti ili se planira osnivanje služnosti.

7. Prije donošenja akta o proglašenju gospodarske šume zaštitnom ili šumom posebne namjene, tijelo koje je proglašava zaštitnom ili šumom posebne namjene, dužno je pribaviti suglasnost šumoposjednika s mjerama koje ograničavaju njegova prava nad šumom, sukladno Zakonu o šumama („Narodne novine“, broj 140/05., 82/06., 129/08., 80/10. i 124/10.). Naknada na šumi i šumskom zemljištu utvrđuje se: kada se šuma i šumsko zemljište izdvoje iz šumskogospodarskog područja ako to zahtijeva opći interes, pravo na naknadu ima trgovačko društvo „Hrvatske šume“ d.o.o. Zagreb, te vlasnik ili šumoposjednik šume ili šumskog zemljišta, kada se ograničavaju prava u slučajevima proglašenja šume zaštitnom šumom, odnosno šumom s posebnom

namjenom. Za zaštitne šume i šume s posebnom namjenom obračunava se naknada za ograničena prava korištenja etata. Pravilnik o utvrđivanju naknade za prenesena i ograničena prava na šumi i šumskom zemljištu („Narodne novine“, broj 105/09.)

8. *Kod izrade prostorno planske dokumentacije, u cilju očuvanja stabilnosti šumskog ekosustava, nova eksploatacijska polja planirati vrednujući kriterije iz Uredbe o postupku i mjerilima za osnivanje prava služnosti na šumi i/ili šumskom zemljištu u vlasništvu Republike Hrvatske u svrhu eksploatacije mineralnih sirovina („Narodne novine“, broj 133/07).*

9. Pri prostornom planiranju izvršiti valorizaciju staništa divljih životinja kroz formirana lovišta na tom području na način da se infrastrukturnim i vodnogospodarskim sustavima ne ugrozi slobodna migracija divljači karakteristične za to područje, ne umanji bonitet lovišta smanjivanjem površina lovišta ispod 1000 ha na kontinentu i 500 ha na otocima, ili više od 20% površine lovišta ili lovno produktivne površine.

Gore navedene smjernice i upute temelje se na načelu održivog razvoja, potrajnog gospodarenja, očuvanja stabilnosti šumskog ekosustava, ekološke prihvatljivosti i socijalne odgovornosti te im je cilj pomoći u integralnom pristupu kod prostornog planiranja i racionalnog korištenja šuma i šumskog zemljišta

Potpredsjednik Vlade Republike Hrvatske i ministar regionalnog razvoja, šumarstva i vodnoga gospodarstva

mr. sc. Božidar Pankretić

U privitku: Legislativa

Legislativa:

ZAKONI

- Zakon o šumama („Narodne novine“ broj 140/05, 82/06, 129/08, 80/10 i 124/10)
- Zakon o lovstvu („Narodne novine“ broj 140/05 i 75/09)
- Zakon o šumskom reprodukcijskom materijalu („Narodne novine“ broj 75/09)
- Zakon o prostornom uređenju i gradnji („Narodne novine“ broj 76/07 i 38/09)

ODLUKE

- Odluka Vlade Republike Hrvatske o popisu šumskih površina na kojima se može osnovati služnost radi podizanja višegodišnjih nasada (Hrvatske šume d.o.o., web stranice)

UREDBE

- Uredba o načinu i kriterijima za davanje u zakup šumskog zemljišta u vlasništvu Republike Hrvatske, („Narodne novine“, broj 108/06 i 73/09)
- Uredba o postupku i mjerilima za osnivanje služnosti u šumi ili na šumskom zemljištu u vlasništvu Republike Hrvatske u svrhu izgradnje vodovoda, kanalizacije, plinovoda, električnih vodova, („Narodne novine“, broj 108/06)
- Uredba o postupku i mjerilima za osnivanje služnosti u šumi ili na šumskom zemljištu u vlasništvu Republike Hrvatske radi podizanja višegodišnjih nasada, („Narodne novine“, broj 121/08)
- Uredba o postupku i mjerilima za osnivanje prava služnosti u šumi ili na šumskom zemljištu u vlasništvu Republike Hrvatske, u svrhu obavljanja turističke djelatnosti, („Narodne novine“, broj 69/07)

Uredbu o postupku i mjerilima za osnivanje prava služnosti na šumi i/ili šumskom zemljištu u vlasništvu republike hrvatske u svrhu eksploatacije mineralnih sirovina („Narodne novine“, broj 133/07, 9/11)

PRAVILNICI

- Pravilnik o uređivanju šuma, („Narodne novine“, broj 111/06, 141/08)
- Pravilnik o zaštiti šuma od požara, („Narodne novine“, broj 26/03)
- Pravilnik o utvrđivanju naknade za prenesena i ograničena prava na šumi i šumskom zemljištu, („Narodne novine“, broj 105/09)
- Pravilnik o načinu izrade i sadržaju Programa gospodarenja šumskim sjemenskim objektom u kategoriji “kvalificiran“ ili “testiran“ („Narodne novine“, broj 4/11)
- Pravilnik o obliku , sadržaju i načinu vođenja Registra šumskih sjemenskih objekata
- Pravilnik o provođenju ocjenjivanja potencijalnih šumskih sjemenskih objekata i stručnog nadzora

OSTALO

- Nacionalna šumarska politika i strategija, („Narodne novine“, broj 120/03)
- Ministarske konferencije o zaštiti šuma u Europi
- Agenda 21, UNCED i druge donijete konvencije i po svim međunarodnim propisima obvezujući akti

HRVATSKE VODE
VODNOGOSPODARSKI ODJEL ZA VODNO
PODRUČJE SLIVOVA DRAVE I DUNAVA
31000 OSIJEK, Splavarska 2a

Centrala: 031/252-800
Direktor: 031/252-801
Telefax: 031/252-899
OIB: 28921383001

ZAVOD ZA PROSTORNO PLANIRANJE, d.o.o.
O S I J E K
PRIMLJENO: 12. 07. 2011
Org. jed. | Broj | Prilog | Vrijednost
211

KLASA: 350-02/11-01/451
URBROJ: 374-22-1-11-2
Osijek, 02. rujna 2011.

Zaprimljeno 03
Primljeno: 06 -09- 2011
Klasifikacijska oznaka: 350-01/11-01/07 05
Urudžbeni broj: 374-11-10

REPUBLIKA HRVATSKA
OSJEČKO-BARANJSKA ŽUPANIJA
GRAD ĐAKOVO
Odjel za komunalne djelatnosti
i prostorno uređenje

Trg dr. Franje Tuđmana 4
31400 ĐAKOVO

PREDMET: Izrada Izmjena i dopuna Prostornog plana uređenja Grada Đakova
- zahtjevi, dostavljaju se

Veza: Vaš dopis KLASA: 350-01/11-01/07, URBROJ: 2121/01-03-03-11

Temeljem članka 79. Zakona o prostornom uređenju i gradnji (NN 76/07, 38/09, 55/11 i 90/11) dostavljamo zahtjeve za izradu Izmjena i dopuna Prostornog plana uređenja Grada Đakova kako slijedi:

Na kartografskom prikazu 3.A Uvjeti korištenja, korigirati granice III zone sanitarne zaštite izvorišta Široko Polje, Viškovci i Gorjani sukladno Prostornom planu Osječko-baranjske županije i važećim Odlukama o zaštiti predmetnih izvorišta.

S poštovanjem,

VODNOGOSPODARSKI ODJEL ZA VODNO PODRUČJE SLIVA DRAVE I DUNAVA
HRVATSKE VODE
ZAGREB
OSIJEK

Direktor
Zoran Đurković, dipl.ing.građ.

O tome obavijest:
1. Služba razvitka i katastara
2. Pismohrana

03 -08- 2011

REPUBLIKA HRVATSKA
URED DRŽAVNE UPRAVE U
OSJEČKO-BARANJSKOJ ŽUPANIJI
SLUŽBA ZA GOSPODARSTVO

KLASA: 320-01/11-01/18
URBROJ: 2158-02-01/1-11-2

Osijek, 04.08.2011.

12. 09. 2011
211

URED DRŽAVNE UPRAVE U
OSJEČKO-BARANJSKOJ ŽUPANIJI
ISPOSTAVA ĐAKOVO
VIJ. KARD. A. STEPINCA 10
ĐAKOVO 31400

Predmet: U S T U P

Sukladno odredbi članka 18. stavka 1. Zakona o općem upravnom postupku (Narodne novine broj 47/09), dostavljamo podnesak **Grada Đakova, Odjela za komunalne djelatnosti i prostorno uređenje** od 03.08.2011. godine na vaše daljnje postupanje.

S poštovanjem,

Privitak: kao u tekstu

Dostaviti:

1. Naslovu
2. Pismohrana

POMOĆNICA PREDSTOJNIKA

Kata Kovačević, dipl.iur.

O tome obavijest:
1. Grad Đakovo,
Odjel za komunalne djelatnosti i prostorno uređenje

REPUBLIKA HRVATSKA
MINISTARSTVO KULTURE
UPRAVA ZA ZAŠTITU KULTURNE BAŠTINE
KONZERVATORSKI ODJEL U OSIJEKU
Osijek, Kuhačeva 27
Tel: 031/207-400, fax:031/207-404

Zaprimljeno: 03
19-09-2011
350-01/11-01/07 03
Urudžbeni broj
532-11-12

PRIMLJENO: ZAVOD ZA PROSTORNO PLANIRANJE, d. d.
OSIJEK
20-09-2011
Broj: 218 Privitak:

Klasa: 612-08/11-10/0354
Urbroj: 532-04-08/7-11-2
Osijek, 12. rujna 2011.

GRAD ĐAKOVO
Odjel za komunalne djelatnosti i prostorno uređenje
31400 ĐAKOVO

Predmet: Izmjene i dopune PPUG Đakova, podaci i planske smjernice, dostavljaju se

Povodom donošenja Izmjena i dopuna PPUG Đakova dostavljamo vam tražene podatke i smjernice.
Ovaj je Odjel 2002. godine izradio Konzervatorsku podlogu za PPUG Đakova i ista je ugrađena u PPUG. Kako je od tada do danas došlo do manjih izmjena u količini i stupnju zaštite nepokretnih kulturnih dobara te je 2009. g. revidirana zona obuhvata zaštićene kulturno-povijesne cjeline grada Đakova, dostavljamo vam ažurirani popis zaštićenih kulturnih dobara (nepokretnih, arheoloških...) na području obuhvata prostornog plana s Rješenjem o zaštiti kulturno –povijesne cjeline grada Đakova.
Što se tiče razloga za izradu Izmjena i dopuna PPUG Đakova nabrojanih u članku 3 *Odluke o izradi Izmjena i dopuna PPUG Đakova*, ova Uprava nema daljnjih uvjeta osim važećih i ugrađenih u PPUG.

REPUBLIKA HRVATSKA – MINISTARSTVO KULTURE – UPRAVA ZA ZAŠTITU KULTURNE BAŠTINE – KONZERVATORSKI ODJEL U OSIJEKU

Pročelnica:
Ivana Šudić, dipl. ing. arh.

Privitak:
1. Popis nepokretnih kulturnih dobara na području PPUG
2. Rješenje o zaštićenoj kulturno-povijesnoj cjelini grada Đakova
3. Arheološka nalazišta na području Izmjena i dopuna PPUG Đakova

Predmet: izmjene i dopune PPU Đakovo

Zaštićena urbanistička zona Đakova je kulturno – povijesna cjelina Grada Đakova i upisana je u Registar kulturnih dobara RH, pod oznakom Z – 2260. Zona obuhvata kulturno – povijesne cjeline Đakova opisana je u posljednjoj Konzervatorskoj podlozi za GUP Grada Đakova iz 2006.g. Rješenjem iz 2009.g. revidirana je i smanjena kulturno – povijesna cjelina Grada Đakova (međe cjeline dane u rješenju iz 2009.).

U prilogu Vam šaljemo ažurirani i revidirani popis registriranih kulturnih dobara na području Grada Đakova.

Đakovo	Biskupski dvor	Z-1638
Đakovo	Bogoslovno sjemenište	Z-1640
Đakovo	Crkva Svih Svetih	Z-1642
Đakovo	Dijecezanska biblioteka i Biblioteka Visoke bogoslovne škole	R-152
Đakovo	Gradska vijećnica, Trg Franje Tuđmana 4	Z-3867
Đakovo	Kanonička kurija, Luke Botića 2	Z-3785
Đakovo	Kanonička kurija, Ulica pape Ivana Pavla II br. 28	Z-3868
Đakovo	Kanoničke kurije	Z-1639
Đakovo	Katedrala sv. Petra	Z-1641
Đakovo	Kuća u kojoj je živjela poznata revolucionarna obitelj Ribar	ROS-0228-1971.
Đakovo	Kulturno-povijesna cjelina	Z-2260
Đakovo	Samostan sestara sv. Križa s crkvom (stari)	Z-3873
Đakovo	Samostan sestara sv. Križa s crkvom (novi)	Z-3872
Đakovo	Skupna grobnica 172 pala borca NOR-a	ROS-0199-1971.
Đakovo	Zgrada Muzeja Đakovštine, Ulica Ante Starčevića 34	Z-3869
Đakovo	Zgrada Prve hrvatske štedionice, Ulica pape Ivana Pavla II br. 7	Z-3870
Đakovo	Zgrada Reichsman, Ulica pape Ivana Pavla II br. 10-14	Z-3866
Đakovo	Židovsko groblje ŽFT	Z-4243

Za sve radove i intervencije na navedenim kulturnim dobrima te za sve radove unutar zone obuhvata kulturno – povijesne cjeline Grada Đakova potrebno je od Konzervatorskog odjela Osijek ishoditi konzervatorske uvjete i prethodnu suglasnost.

Z-2260

17.11.09. Lari

DOKUMENTACIJA

REPUBLIKA HRVATSKA
MINISTARSTVO KULTURE

UPRAVA ZA ZAŠTITU KULTURNE BAŠTINE
Klasa: UP-I°-612-08/05-06/1131
Urbroj.: 532-04-01-1/4-09-4
Zagreb, 23. listopada 2009.

Ministarstvo kulture na temelju članka 12., stavka 1. Zakona o zaštiti i očuvanju kulturnih dobara („Narodne novine" broj 69/99, 151/03, 157/03 i 87/09) i članka 9. stavka 1. Pravilnika o Registru kulturnih dobra Republike Hrvatske („Narodne novine" broj 37/01 i 04/08) donosi

R J E Š E N J E

1.
Utvrđuje se da **Kulturno–povijesna cjelina grada Đakova** ima svojstvo kulturnog dobra.

2.
Prostorne međe kulturnog dobra iz točke 1. izreke ovog rješenja određene su sljedećim ulicama i katastarskim česticama:
Granica zone počinje na sjeveru od križanja Starčevićeve i Ulice bana Jelačića, te se od k.č. 6056 pruža uz sjeverne rubove parcela sjevernom stranom Ulice bana Jelačića, zahvaćajući k.č. 6038/13 sa sjeveroistočne strane Vijenca kardinala Alojzija Stepinca čijom se zapadnom stranom spušta do sjevernih parcela Radićeve zaključno s k.č. 7487 odnosno k.č. 7476 na južnoj strani ulice. Dalje se prema jugu zona proteže zapadnom stranom Ulice Hrvatskih velikana, a prema zapadu se širi Ulicom Luke Botića, zaključno sa česticama 7563/2 i 7418/1. Zona omeđuje povijesni perivoj zaključno s k.č. 7398/2 i 7398/10. Prema sjeveru krug obuhvata zaštite se uspinje istočnim rubom parcela uz istočnu stranu Preradovićeve od k.č. 8085, nastavlja se zapadnom stranom Cesarčeve, presijeca Gupčevu do k.č. 7377/1 i 7377/2. Zona se proteže prema zapadu Ulicom kralja Tomislava do k.č. 6452 gdje se spajajući s Ulicom bana Jelačića završava.

Katastarski izvadak s ucrtanim prostornim međama kulturnog dobra iz točke 1. ovog rješenja sastavni je dio ovog rješenja.

3.
Sustav mjera zaštite provodi se utvrđivanjem zoninga područja kulturno–povijesne cjeline sukladno točki 3.3. *Upute o utvrđivanju sustava mjera zaštite za nepokretna kulturna dobra predložena za upis u Registar kulturnih dobara* (Ministarstvo kulture, Uprava za zaštitu kulturne baštine, Klasa: 612-08/04-01-06/03, Urbroj: 532-10-1/8(JB)-3, od 31. ožujka 2004.). Stoga se za zaštićenu Kulturno–povijesnu cjelinu grada Đakova uspostavljaju zone „A" (potpuna zaštita povijesnih struktura), „B" (djelomična zaštita povijesnih struktura) i „C" u kojima se primjenjuje slijedeći sustav mjera zaštite:

Prostorne međe zone zone „A" (potpuna zaštita povijesnih struktura) određene su odgovarajućom linijom na kartografskom prikazu koja kreće na sjeverozapadu od k.č. 7393 s južne strane Botićeve, zatim se prema istoku proteže, zahvaćajući sjevernu stranu Strossmayerovog trga do k.č. 7278 koja se nalazi uz južnu stranu Gupčeve. Dalje, prema jugu, linija teče istočnim rubom k.č. 7277, 7276 i 7274. Prateći južni rub k.č.7274 teče prema zapadu presijecajući Preradovićevu i nastavlja prema jugu protežući se zapadnom stranom Preradovićeve zahvaćajući područje parka (k.č. 7398/2 i 7398/10). Južnim i zapadnim rubom k.č. 7398/2 prostorna meda zone „A" završava u Ulici Luke Botića na polaznoj točki.
Na području ove zone je Biskupijski kompleks koji čine Katedrala sv. Petra, biskupijski dvor, bogoslovno sjemenište, četiri kanoničke kurije i Strossmayerov park.

Sustavom mjera zaštite u ovoj zoni uvjetovati će se mjere cjelovite zaštite i očuvanja svih kulturno povijesnih vrijednosti uz najveće moguće poštivanje tradicije i funkcija prostora i sadržaja. Na području ove zone strogo se kontrolira unošenje novih struktura i sadržaja stranih ili neprikladnih sačuvanim kulturno-povijesnim vrijednostima. Prilagođavanje postojećih povijesnih funkcija i sadržaja suvremenim potrebama može se prihvatiti uz minimalne fizičke intervencije u povijesne strukture. Prilikom eventualnih zahvata u ovoj zoni uvjetovati će se metode sanacije, konzervacije, restauracije, konzervatorske rekonstrukcije i prezentacije.

Prostorne međe zone „B" (djelomična zaštita povijesnih struktura) određene su odgovarajućom linijom na kartografskom prikazu koja od jugozapadne strane Ulice Hrvatskih velikana (k.č. 7444) teče prema sjeveru zapadnim međama parcela uz Ulicu Hrvatskih velikana do k.č. 7485. Dalje, prema zapadu, granica

zone proteže se uz južne rubove parcela s južne strane Radićeve od k.č. 7484/1 do k.č. 7476. Presijecajući Radićevu granica se pruža prema sjeveru zahvaćajući k.č. 7467 sa sjeverne strane Radićeve. Dalje, prema istoku, granica zone kreće se sjevernim rubom k.č. 6062, obuhvaćajući tako parcelu Crkve Svih Svetih, i dalje, prema sjeveru, zapadnom stranom k.č. 6061 te sjevernim rubovima parcela sa sjeverne strane Ulice bana Josipa Jelačića zaključno s k.č. 6056. Prema jugu proteže se južnom stranom Ulice bana Josipa Jelačića do k.č. 6452, presijeca Ulicu kralja Tomislava, zahvaća k.č. 7353 i prema jugu se, istočnim rubovima parcela s istočne strane Ulice Hrvatskih velikana, sve do k.č. 7394 gdje se spaja s polaznom točkom.
Na području ove zone su povijesne strukture u Ulici Hrvatskih velikana i na Trgu Franje Tuđmana sa Crkvom Svih Svetih.

Sustavom mjera zaštite u ovoj zoni uvjetovati će se zaštita i očuvanje osnovnih elemenata povijesne planske matrice i karakterističnih skupina građevina, pojedinih građevina i drugih za ukupnost ove kulturno-povijesne cjeline važnih vrijednosti, a prije svega oblika građevina i sklopova, gabarita i povijesnih sadržaja. Na području ove zone uvjetovati će se intervencije u smislu prilagođavanja funkcija i sadržaja suvremenim potrebama, ali bez bitnih fizičkih izmjena sačuvanih elemenata povijesnih struktura. Prilikom eventualnih zahvata u ovoj zoni uvjetovati će se metode konzervacije, rekonstrukcije, interpolacije, rekompozicije i integracije u cilju povezivanja povijesnih s novim strukturama i sadržajima koji proizlaze iz suvremenih potreba.

Prostorne međe zone „C" (ambijentalna zaštita) označene su na odgovarajući način na kartografskom prikazu, a obuhvaćaju preostale rubne dijelove kulturno-povijesne cjeline iz točke 1. izreke ovog rješenja.

Ova zona sadrži prostorne i građevne strukture koje čine integralni prostorni okvir i zaokružuju središnje gradsko područje kao kvalitetnu, urbanistički definiranu i prepoznatljivu povijesnu-urbanu cjelinu grada Đakova. Unutar prostornih međa ove zone uvjetuje se ambijentalna zaštita koja se primjenjuje u dijelovima kulturno-povijesne cjeline s prorijeđenim povijesnim strukturama ili bez značajnijih primjeraka povijesne izgradnje, a osigurava kvalitetnu i funkcionalnu prezentaciju kulturno-povijesnih vrijednosti u zonama „A" i „B". Na području ove zone prihvatljive su sve potrebne intervencije uz pridržavanje osnovnih načela zaštite kulturno-povijesne cjeline. Pri radovima na uređenju prostora prihvatljive su metode obnove postojećih struktura i izgradnja novih uz uvjet očuvanja ambijentalnih karakteristika kulturno-povijesne cjeline, napose tradicijskih oblika, krajobraznog karaktera i harmoničnog sklada cjeline.

4.
Zaštitni kao i drugi radovi na području kulturnog dobra iz točke 1. i unutar prostornih međa iz točke 2. izreke ovog rješenja mogu se poduzimati samo uz prethodno odobrenje nadležnog tijela.

5.
Na području kulturnog dobra iz točke 1. i unutar prostornih međa iz točke 2. izreke ovog rješenja nalaze se pojedinačna nepokretna kulturna dobra, popis kojih prileži ovom rješenju i njegov je sastavni dio.

Pojedinačna nepokretna kulturna dobra zaštićena su posebnim rješenjima koja sadržavaju i sustav mjera njihove zaštite.

6.
Predmetno kulturno dobro s prostornim međama iz točke 2. izreke ovog rješenja upisati će se u Registar kulturnih dobara Republike Hrvatske – Listu zaštićenih kulturnih dobara.

7.
Ovo rješenje dostaviti će se nadležnom katastru i sudu radi zabilježbe u zemljišnim knjigama.

8.
Danom donošenja ovog rješenja prestaje važiti rješenje Ministarstva kulture, Klasa: UP-I-612-08/05-06/1131, Urbroj: 532-04-01-1/4-05-2, od 18. srpnja 2005. godine.

9.
Žalba ne odgađa izvršenje ovog rješenja.

O b r a z l o ž e n j e

Đakovo se u pisanim izvorima prvi puta spominje 1239. godine u povelji hercega Kolomana kojom je Đakovo darovao bosanskim biskupima i bosanskoj crkvi. Od tada pa sve do danas, u svojoj sedam i pol stoljeća dugoj prošlosti, Đakovo je prije svega bio i ostao biskupijski grad. Ta je bitna značajka spoznatljiva kako u njegovom urbanističkom razvoju tako i u danas postojećoj slici grada. Srednjovjekovni grad Đakovo, kojega su bosanski biskupi sagradili u 13. stoljeću, bila je utvrda pravokutnog tlocrta, s kvadratnim ugaonim kulama, okružena opkopom, a unutar zidina nalazila se katedrala sv. Petra i uz nju biskupska rezidencija. Đakovačku srednjovjekovnu biskupsku utvrdu Turci su zauzeli 1537. godine. U utvrdu su smjestili vojnu posadu, a tursko naselje – varoš Jakova razvilo se uokolo utvrde. Nakon izgona Turaka (1687. godine) obnova i razvoj novovjekog Đakova ponovno su bili tijesno povezani s obnovom biskupije, (te su biskupi s pozicije feudalca-vlasnika izravno utjecali na razvoj i izgled Đakova).

U prvoj polovici 18. stoljeća, formirala se urbanistička matrica koja je odredila današnju prostornu organizaciju grada, a koju karakterizira specifična urbanistička koncepcija – podvojenost naselja na biskupijski i građanski dio.

Biskupijski dio Đakova počeo se, ili bolje rečeno, nastavio se formirati, početkom 18. stoljeća, na mjestu srednjovjekovne biskupske utvrde i to izgradnjom nove katedrale i rezidencije. Građanski dio Đakova postupno se formirao kao zasebna i zaokružena cjelina odmaknuta sjeveroistočno u odnosu na katedralu i rezidenciju. U tom se dijelu Đakova nalazila sačuvana Ibrahim-pašina džamija, koja je preuređena prvo u kapelu, a potom preoblikovana u baroknu rotondu koja je naposljetku postala đakovačka župna crkva.

U 19. stoljeću Đakovo je, uz to što je bilo sjedište biskupije i glavno sjedište đakovačkog vlastelinstva, postalo i kotarsko središte upravne civilne vlasti, a to se ubrzo odrazilo u izgledu građanskog dijela naselja. Novo ustanovljeni sud, gruntovnica, katastar i ostale službe smještene su u građevine uokolo trga pred župnom crkvom, a nove upravne funkcije potaknule su postupno prodiranje gradskih navika i prerastanje Đakova u grad.

U povijesno-urbanističkoj jezgri Đakova danas se izdvajaju dvije zasebne mikrocjeline. To su biskupijski kompleks raspoređen uokolo Trga Josipa Juraja Strossmayera i „građanski" dio koji zahvaća Trg Franje Tuđmana i Ulicu Hrvatskih velikana.

Biskupijski kompleks tvori monumentalna neoromanička katedrala sv. Petra, barokni biskupski dvor, niz od četiri kasnobarokne kanoničke kurije te impozantna secesijska građevina sjemeništa. Neizostavan dio ovog ansambla svakako je i Strossmayerov park. Osim toga, tu se nalaze ostaci srednjovjekovne gotičke i stare barokne katedrale, srednjovjekovnog utvrđenja i baroknog franjevačkog samostana.

U Ulici Hrvatskih velikana i Trgu Franje Tuđmana kontinuira srednjovjekovno podgrađe, civilni, građanski i trgovački centar Đakova. Osim barokne župne crkve Svih Svetih, koja u substrukciji krije Ibrahim-pašinu džamiju, sačuvan je i cijeli niz baroknih, klasicističkih i secesijskih građevina koji tvore skladan urbanistički, arhitektonski i povijesni sklop.

Polazeći od prethodno navedenog vrednovanja prostora sukladno odredbi članka 12. Zakona o zaštiti i očuvanju kulturnih dobara, u točki 2. izreke ovog rješenja određene su prostorne međe kulturnog dobra, a u točki 3. izvršeno je zoniranje te sukladno tome određen sustav mjera zaštite kulturnog dobra.

Na području kulturnog dobra iz točke 1. i unutar prostornih međa iz točke 2. izreke ovog rješenja nalazi se slijedeća kulturna dobra upisana u Registar kulturnih dobara Republike Hrvatske – Listu zaštićenih kulturnih dobara:

Redni broj	Zaštićeno kulturno dobro	Broj Registra
1.	Biskupski dvor, Trg J.J. Strossmayera	Z – 1638
2.	Kanoničke kurije, Trg J.J. Strossmayera, 1, 2, 3, 4	Z – 1639
3.	Bogoslovno sjemenište, Trg J.J. Strossmayera 5	Z – 1640
4.	Katedrala sv. Petra, Trg J.J. Strossmayera	Z – 1641
5.	Župna crkva Svih Svetih, Trg dr. F. Tuđmana	Z – 1642
6.	Kurija – Zgrada Strossmayerovog muzeja, L. Botića 2	Z – 3914
7.	Kanonička kurija, Ul. Pape I.Pavla II 28	Z – 3868
8.	Kuća Reichsman, Ul. Pape I.Pavla II 10 - 14	Z – 3866
9.	Zgrada Orve hrvatske štedionice, Ul. Pape I.Pavla II 7	Z – 3870
10.	Gradska vijećnica, Trg F. Tuđmana 4	Z – 3867

Na osnovu predočene dokumentacije i iznesenih činjenica Stručno povjerenstvo za utvrđivanje svojstva kulturnog dobra, imenovano rješenjem : 612-08/02-01/234, Urbroj: 532-10-1/1-02-20 od 02. travnja 2002., na osnovu članka 5. Pravilnika o Registru kulturnih dobara Republike Hrvatske, na sjednici održanoj 18. srpnja 2005. godine, utvrdilo je da **Kulturno–povijesna cjelina grada Đakova**, ima svojstvo kulturnog dobra u smislu članka 7. Zakona o zaštiti i očuvanju kulturnih dobara te se sukladno članku 12. stavak 4. Zakona o zaštiti i očuvanju kulturnih dobara određuje upis u Registar kulturnih dobara Republike Hrvatske - Listu zaštićenih kulturnih dobara (točka 6. izreke ovog rješenja).

U postupku stručnog konzervatorskog rada na Kulturno–povijesnoj cjelini grada Đakova provedena je stručna procjena zaštićenog područja te je utvrđeno da je Kulturno–povijesnu cjelinu grada Đakova potrebno zaštititi u okviru prostornih međa navedenih u točki 2. izreke ovog rješenja čime se mijenjaju prostorne međe utvrđene rješenjem Ministarstva kulture Klasa: UP-I-612-08/05-06/1131, Urbroj: 532-04-01-1/4-05-2, od 18. srpnja 2005. godine. Stoga citirano rješenje prestaje važiti danom donošenja ovog rješenja kako je navedeno u točki 8. izreke.

Prostorne međe kulturnog dobra (točka 2. izreke rješenja), sustav mjera zaštite (točka 3. izreke rješenja) i obveza dostave rješenja nadležnom uredu za katastar i sudu radi zabilježbe u zemljišnim knjigama određeni su sukladno članku 12. stavku 2. i 4. Zakona o zaštiti i očuvanju kulturnih dobara.

Sukladno članku 12. stavku 4. istog Zakona određen je upis kulturnog dobra u Registar kulturnih dobara Republike Hrvatske – Listu zaštićenih kulturnih dobara.

Sukladno odredbi članka 12. stavka 2. Zakona određena je obveza dostave ovog rješenja nadležnom uredu za katastar i sudu radi zabilježbe u zemljišnim knjigama, točka 7. izreke ovog rješenja.

Sukladno članku 12. stavku 5. Zakona o zaštiti i očuvanju kulturnih dobara žalba protiv ovog rješenja ne zadržava njegovo izvršenje.

Iz navedenih razloga riješeno je kao u izreci.

Uputa o pravnom lijeku:

Protiv ovog rješenja može se izjaviti žalba ministru kulture u roku od 15 dana od primitka ovog rješenja. Žalba se predaje ovoj Upravi neposredno ili poštom, preporučeno, a može se izjaviti i u zapisnik. Na žalbu se sukladno članku 7. stavku 1. točki 19. Zakona o upravnim pristojbama („Narodne novine" broj 8/96, 77/96, 131/97, 68/98, 66/99, 145/99, 116/00 i 163/03) ne plaća upravna pristojba.

MINISTAR KULTURE

dr.sc. Božo Biškupić

Dostaviti:

1. Grad Đakovo, Ured gradonačelnika, Trg dr. F. Tuđmana 4, 31400 Đakovo (s povratnicom)
2. Grad Đakovo, Odjel za komunalne djelatnosti i prostorno uređenje, Trg dr. F. Tuđmana 4, 31400, Đakovo (s povratnicom)
3. Ured državne uprave u Osječko–baranjskoj županiji, Služba za prostorno uređenje, zaštitu okoliša, graditeljstva i imovinsko–pravne poslove, 31400 Đakovo, Vijenac kardinala A.Stepinca 10
4. Državna geodetska uprava, Područni ured za katastar, Vijenac kardinala A. Stepinca 10, 31400 Đakovo
5. Općinski sud Đakovo, Zemljišno - knjižni odjel, Trg dr. Franje Tuđmana 2, 31400 Đakovo
6. Ministarstvo kulture, Uprava za zaštitu kulturne baštine
   - Konzervatorski odjel u Osijeku, Kuhačeva 27, 31000 Osijek
   - Registar kulturnih dobara Republike Hrvatske, ovdje
   - Pismohrana

ARHEOLOŠKA NALAZIŠTA NA PODRUČJU IZMJENA I DOPUNA PPU GRADA ĐAKOVA

Na području obuhvata izmjena i dopuna PPU Grada Đakova nalazi se jedanaest (11) zaštićenih arheoloških nalazišta od toga šest (6) registriranih arheoloških nalazišta, pet (5) preventivno zaštićenih arheoloških nalazišta i pet (5) evidentiranih arheoloških nalazišta kojima se ne zna točno mjesto rasprostiranja.

REGISTRIRANI ARHEOLOŠKI LOKALITETI:

1. **BUDROVCI „BLATO" Z- 3746,** prapovijesni, antički i srednjovjekovni arheološki lokalitet koji se rasprostire na slijedećim kč.br **kč.br. 2164, 2165/1, 2165/2, 2166/1, 2166/2, 2167/1, 2167/2, 2167/3 sve k.o. Budrovci,**
Na ovom zemljištu su 1955. god. izorani ulomci prapovijesne i srednjovjekovne keramike što upućuje na postojanje manjeg naselja u vrijeme starijeg željeznog doba i tijekom srednjeg vijeka. Naknadno je otkrivena keramička peć ovalnog oblika u kojoj su nađeni ulomci keramike od crno, crveno i sivo pečene gline s krupnijim i sitnijim zrncima pijeska. Uz to je otkriveno i nekoliko sitnijih nalaza latinske i rimske pripadnosti. S obzirom na te nalaze vjerojatno se radi o keltsko – ilirskom lokalitetu, a rimski nalazi mogli bi se objasniti blizinom «Štrbinaca».

2. BUDROVCI „SUMBELIJA" Z-3180, prapovijesni, antički i srednjovjekovni arheološki lokalitet koji se rasprostire na slijedećim kč.br. **1455/1, 1455/3, 1455/4, 1455/2, 1456, 1457/1, 1457/3, 1457/2, 1458, 1459, 1460/1, 1460/2, 1460/3, 1465/1, 1465/2, 1466/1, 1466/2, 1466/3, 1467/1, 1467/2, 2584 sve k.o. Budrovci,**

Ovdje je na blago povišenom terenu prilikom obrade zemljišta pronađena prapovijesna, antička i srednjovjekovna keramika. Nalazi neolitičke keramike upućuju na to da je prvo naselje na ovom lokalitetu osnovano u neolitiku, a postojanje keramike s obilježjima halštata i latena govori u prilog tome da je naselje na «Sumbeliji» trajalo tijekom cijelog željeznog doba, tek dolaskom Rimljana život nije prekinut. Ulomci srednjovjekovne keramike pokazuju da je se život na lokalitetu nastavio i nakon antike. Arheološki nalazi svjedoče o postojanju dugotrajnog kontinuiteta naseljenosti koji se očituje slojevitim nizom naselja od prapovijesti do srednjeg vijeka.

3. BUDROVCI „ŠTRBINCI" Z-3811, prapovijesni, antički i srednjovjekovni arheološki lokalitet koji se rasprostire na slijedećim kč.br. **1067, 1068/1, 1068/2, 1069, 1070, 1071, 1072, 1109/1, 1109/2, 1110, 1111/2, 1112, 1113, 1114, 1115, 1116, 1117, 1118, 1119, 1120, 1121, 1122/1, 1122/2, 1122/3, 1122/4, 1123, 2613/2, 2614 sve k.o. Budrovci,**
Arheološki nalazi s lokaliteta „Štrbinci" pokraj Budrovaca ukazuju na postojanje prapovijesnog naselja sopotske kulture, te antičkog naselja. Nalazi ukazuju na to da se ovdje u rimsko doba nalazilo veće naselje, a nalazi novca koje se datiraju od Augusta do Arkadija potvrđuju kontinuitet tog naselja kroz duže vremensko razdoblje. Naselje na lokalitetu „Štrbinci" identificira se kao rimska „CERTISSA" čije postojanje potvrđuju pisani dokumenti. Uz ovo naselje postojale su dvije nekropole, a nakon antike prostor je korišten i tijekom srednjeg vijeka.

4. BUDROVCI „PLUGARIĆ I CRNILOVAC" R-572, prapovijesni i antički arheološki lokalitet koji se rasprostire na slijedećim kč.br.**221/1, 221/2, 222/1, 222/2, 222/3, 223/1, 223/2, 224/1, 225, 232, 233, 234, 235, 236, 237, 238, 239, 240, 241, 242/1, 243, 244/1, 245/2, 246, 247, 248, 249/2, 250, 251, 252, 253, 254, 255, 256, 257, 258, 259, 261/1, 261/2, 262, 263, 265/1, 265/2, 266, 267, 268, 269, 278, 279, 297/1, 297/2, 297/3, 298, 299, 302, 303, 304/1, 304/2, 305/5, 304/3, 305/4, 304/4, 305/6, 306, 307/1, 307/2, 308/1, 308/2, 336, 309, 310, 311, 312, 313, 314/1, 314/2, 318, 317, 320, 321, 322, 323, 353, 354, 359, 326, 328, 330, 331, 332, 347, 333, 334, 325, 335, 337, 349, 351/1, 352/2, 338, 348, 350, 339, 340, 341, 343, 344, 345, 346, 353, 355, 356/1, 356/2 i 357/2 k.o. Budrovci**

Arheološki nalazi sa ovog lokaliteta ukazuju na postojanje jednog prapovijesnog naselja iz razdoblja neolitika, dok je u antici na ovom lokalitetu najvjerojatnije bila izgrađena neka manja ladanjska vila ili *villae rustica.*

5. ĐAKOVO „IVANDVOR" R-745, prapovijesni, antički i srednjovjekovni arheološki lokalitet. **Prostorne međe arheološkog lokaliteta "Ivandvor" pokraj Đakova obuhvaćene su unutar granice koja započinje u sjeverozapadnom kutu k.č.br. 1665 i ide prema istoku sjevernom stranom k.č.br. 1665, 1667/1, 1662/3, 1662/4, 2661, južnom stranom k.č.br. 2662 od k.č.br. 2661 do k.č.br. 2654, prema jugu zapadnom stranom k.č.br. 2654 ravno preko k.č.br. 2652, prema istoku južnom stranom k.č.br. 2652 od k.č.br. 2647/3 do k.č.br. 2648, prema jugu zapadnom stranom k.č.br. 2648, ravno preko k.č.br. 2633/3, prema istoku južnom stranom k.č.br. 2633/3 od k.č.br. 2635 do k.č.br. 2634/10, prema jugu istočnom stranom k.č.br. 2634/10, ravno preko k.č.br. 2634/21, istočnom stranom k.č.br. 2634/25, prema jugu istočnom stranom k.č.br. 1661/1, prema zapadu južnom stranom k.č.br. 1661/1, 1661/3, sjevernom stranom k.č.br. 1807/2, prema sjeveru istočnom stranom k.č.br. 1668/1 od k.č.br. 1794/4 do k.č.br. 1667/1, zapadnom stranom k.č.br. 1667/1 i k.č.br. 1665 do sjeverozapadnog kuta k.č.br. 1665.**

Tijekom 1991. god. provedena su arheološka istraživanja groblja koja su potvrdila pretpostavke i pokazala postojanje manje sakralne građevine. Unutar i oko građevine nalazi se groblje na redove koje se pruža prema šumi Gaj, a može datirati u kasni srednji vijek od oko 1567. do 1812. god. Prilikom terenskog pregleda, otkriveno je prapovijesno naselje sopotske kulture i kasnosrednjovjekovno naselje 13. i 14. stoljeća. Arheološkim istraživanjima koja su uslijedila potvrđeni su raniji zaključci o sopotskom naselju i otkriveno je srednjovjekovno naselje. Uz navedeno, prisutni su i sporadični nalazi novca datirani u 3 – 4. st. koji upućuju na postojanje naselja antičkog razdoblja.

6. ĐAKOVO „ARHEOLOŠKA ZONA GRADA ĐAKOVA" Z-3371, granice arheološke zone su: **južna strana ulice kralja Tomislava do ulice Školski prolaz, zapadnom stranom ulice Školski prolaz do k.č. 7373, sjevernim rubom parcele 7373, 7374, 7375 i 7376, zapadnim rubom parcele 7377/2, do ulice M.Gupca, sjevernom stranom te ulice do k.č. 7385/3, gdje se spušta na Cesarčevu, zapadnom stranom cesarčeve do križanja s Pavićevom, sjevernom stranom Pavićeve do k.č. 8112/1, zapadnim i južnim rubom parcele 8112/12, južnim rubovima parcela 8113/2, 8114/2, 8114/3, zapadnim rubom parcele 8106, sjevernim i zapadnim rubom parcele 8102/1, zapadnim rubovima parcela 8102/1, 8102/2, 8100, sjevernim i istočnim rubom parcele 8098, istočnim rubovima parcela 8094, 8093, 8008, sjevernim rubom parcele 8084 do Preradovićeve, zatim jednom stranom Preradovićeve do k.č. 7398/10, sjevernim i zapadnim rubom k.č. 7398/10 do Gajeve, istočnom stranom Gajeve do križanja s ulicom Luke Botića, tj. Do k.č. 7563/2, zapadnim i sjevernim rubom te parcele preko Palmotićeve, sjevernim rubovima parcela 7419, 7430, 7432, 7439, 7431, 7433, zapadnim rubom parcele 7446; istočnim rubovima parcela 7448, 7457, do ulice Katarine Zrinske. Istočnim rubom parcele 7461, južnim i istočnim rubom parcele 7480/2, sjevernim rubom parcela 7483, 7479, 7477, istočnim rubom parcele 7174 do ulice Stjepana Radića. Južnim i zapadnim rubom parcele 7487 do ulice kardinala Alojzija Stepinca, jugozapadnom stranom te ulice do Gimnazije Braće Ribar tj. K.č. 6038/13, istočnim rubom parcela 6052, 6053, južnom granicom parcele 6054, zapadnom stranom k.č. 6055 te južnim rubom k.č. 6056 do Starčevićeve, zapadnom stranom Starčevićeve do Ulice bana Josipa Jelačića tj. Do k.č. 8245, sjeveroistočnim rubom parcele 8245, istočnim rubom parcele 6448/2, 6457/1 do Ulice kralja Tomislava.**

Arheološka zona grada Đakova pokriva područje srednjovjekovnog Đakova koje je nastalo najvjerojatnije u 9. stoljeću, kako su pokazala arheološka istraživanja. Srednjovjekovno Đakovo sastojalo se od utvrde (castrum) unutar koje se nalazila katedrala i biskupski dvor, utvrđenog dijela mjesta, odnosno trgovište (oppidum, forum, civitas) unutar koje su se nalazile kanoničke kurije i franjevački samostan, te neutvrđenog dijela gdje su se nalazile kuće mještana i župna crkva tj. područje na kojem se nalazila srednjovjekovna crkva sv. Lovre. Upravo na tom području nastalo je najstarije Đakovo i to već u 9. stoljeću.

PREVENTIVNO ZAŠTIĆENI ARHEOLOŠKI LOKALITETI

1. SELCI ĐAKOVAČKI „KAZNICA – RUTAK" P-2660, prapovijesni srednjovjekovni arheološki lokalitet koji se prostire na slijedećim kč.br. **421/1, 421/8, 421/9, 426/1, 426/2, 426/3, 426/4, 426/5, 426/6,**

Arheološki lokalitet «Kaznica - Rutak» otkriven je prilikom rekognosciranja – terenskog pregleda, u okviru trase autoceste Beli Manastir – Osijek – Svilaj, dionica Đakovo – Sredanci. Lokalitet se nalazi u Selcima Đakovačkim pokraj Đakova, Osječko – baranjska županija. Radi se o lokalitetu koji je bio naseljen tijekom prapovijesti i srednjeg vijeka. Za prapovijesno razdoblje ustanovljeno je postojanje arheoloških nalaza kasnog neolitika – starčevačka i kostolačka kultura; brončanog doba – licenska i južnotransdanubijska inkrustrirana keramika, te naselje kasnog srednjeg vijeka. Sva razdoblja potvrđuje prisutnost arheoloških nalaza. Lokalitet «Kaznica – Rutak» pokazuje da je površina koja se nalazi u okviru trase autoceste dio većeg nalazišta znatnog arheološkog potencijala. Stoga je potrebno zaštititi lokalitet u svrhu očuvanja kulturne baštine koja se nalazi na tom mjestu.

2. SELCI ĐAKOVAČKI „PAJTENICA" P-2847, prapovijesni i srednjovjekovni arheološki lokalitet koji se raspro9stire na slijedećim kč.br. **300/2, 302, 303, 304/1, 304/2, 304/3, 304/4, 304/5, 304/6, 304/8, 304/9, 304/10, 304/11, 305/1, 305/2, 305/3, 305/4, 305/5, 305/6, 306/1, 307/1, 307/2, 307/3, 307/5, 307/6, 310/10, 310/11, 310/12, 314/1, 403/5, 403/6, 403/7, 403/8, 403/9, 403/17, 406/1, 406/2, 406/3, 406/4, 407/1, 407/2, 407/3, 407/5, 407/6, 407/7, 407/8, 407/9, 408, 410, 411/1, 411/2, 412/1, 412/2, 412/3, 423/10, 424/1, 424/2, 424/3, sve k.o. Selci Đakovački,**

Radi se o lokalitetu koji je bio naseljen tijekom prapovijesti i srednjeg vijeka. Za prapovijesno razdoblje ustanovljeno je postojanje arheoloških nalaza eneolitika – lasinjska kultura, koji se datiraju od 4350. do 3640. god. pr. Kr. Za srednji vijek utvrđeno je postojanje naselja koje se datira u 11 – 12. st. Sva razdoblja potvrđuje prisutnost arheoloških nalaza. Lokalitet «Pajtenica» pokazuje da je površina koja se nalazi u okviru trase autoceste dio većeg nalazišta znatnog arheološkog potencijala.

3. NOVI PERKOVCI"KRČAVINA" P-2819, prapovijesni arheološki lokalitet koji se rasprostire na katastarskim česticama **453, 454, 455/2, 456/1, 457, 458, 459/1, 459/2, 460/1, 460/2, 460/3, 461/1, 461/2, 461/3, 461/4, 461/5, 462, 463/1, 463/2, 463/3, 464/1, 464/2, 464/3, 465/1, 465/2, 465/3, 466/1, 466/2, 467/1, 467/2, 468, 469, 470, 471/1, 471/2, 472/1, 472/2, 472/3, 473, 474/1, 474/2, 475/1, 475/2, 475/3, 475/4, 475/5, 475/6, 479/1, 479/2, 480, 481, 482/1, 482/2, 483, 484, 485/1, 485/2, 486, 487, 488, 489/1, 489/2, 596 sve k.o. Novi Perkovci**

Radi se o lokalitetu na kojem su prisutni arheološki nalazi prapovijesti – neolitik i brončano doba. Za neolitik je ustanovljena prisutnost nalaza srednjeg i kasnog neolitika; starčevačka kultura i sopotska kultura (stupanj IB – II.). Materijal brončanog doba može se većinom pripisati kasnom brončanom dobu – početne faze kulture polja sa žarama, a ima i nalaza koji upućuju na vinkovačku kulturu ranog brončanog doba. Sva razdoblja potvrđuje prisutnost arheoloških nalaza. Lokalitet «Krčavina» pokazuje da je površina koja se nalazi u okviru trase autoceste dio većeg nalazišta znatnog arheološkog potencijala.

4. KUŠEVAC „TOPOLINE" P-2895, prapovijesni arheološki lokalitet koji se rasprostire na slijedećim kč.br. **531/4, 531/5, 531/6, 531/7, 531/8, 531/9, 531/10, 531/11, 531/12, 531/13, 531/14, 531/15, 531/16, 531/17, 531/18, 531/19, 531/20, 531/21, 531/22, 531/23, 531/24, 531/25, 531/26, 531/27, 531/28, 531/29, 531/30, 531/31, 531/32 sve k.o. Satnica Đakovačka,**

Na lokalitetu su prisutni jamski objekti te ulomci keramike koji pripadaju prapovijesnom razdoblju, ali im zbog usitnjenosti nije bilo moguće definirati kulturnu pripadnost. Na osnovi blizine lokaliteta. Na osnovi blizine lokaliteta „Štrosmajerovac – Pustara" i „Palanka" koji pripadaju brončanom i mlađem željeznom dobu pretpostavlja se da je i lokalitet „Topolina" iz tog razdoblja. Arheološki nalazi potvrđuju postojanje prapovijesnog lokaliteta. Lokalitet „Topolina" pokazuje da je površina koja se nalazi u okviru trase autoceste dio većeg nalazišta znatnog arheološkog potencijala

5. **ĐAKOVO „GRABROVAC I“** prapovijesni i antički arheološki lokalitet koji je obuhvaćen linijom koja započinje u **sjeveroistočnom kutu k.č.br. 1395/8 i ide prema jugu istočnim rubom k.č.br. 1395/8, 1395/7, 1395/1, 1395/2, 1395/33, 1395/34, 1401/1, 1402/269, 1402/41, prema zapadu sjevernim rubom k.č.br. 1402/43 od k.č.br. 1402/41 do k.č.br. 1402/88, prema sjeveru zapadnim rubom k.č.br. 1402/115, 1402/113, 1402/112, prema sjeveru istočnim rubom k.č.br. 1417 od k.č. br. 1402/112 do sjevernog kuta k.č.br. 1395/23, prema istoku sjevernim rubom k.č. br.1395/23, 1395/22, ravnom linijom od sjeveroistočnog kuta k.č.br. 1395/22, preko k.č.br. 1395/21, 1395/49, 1395/50, 1395/51, 1395/6 i 1395/5 do jugoistočnog kuta k.č.br. 1395/5, prema istoku južnim rubom k.č.br. 1395/4, 1395/31, 1395/32, 1395/3, prema sjeveru zapadnim rubom k.č.br. 1395/35, ravno preko k.č.br. 1395/7, prema zapadu južnim rubom k.č.br. 1395/8 te prema sjeveru zapadnim i sjevernim rubom k.č.br. 1395/8 do sjeveroistočnog kuta k.č.br. 1395/8.**

Terenskim pregledom otkriveni su nalazi keramike i litičke izrađevine koji datiraju lokalitet u razdoblje neolitika, eneolitika i ranog brončanog doba sve do mlađeg željeznog doba i antike, a odgovaraju nalazima otkrivenima sustavnim arheološkim istraživanjima na lokalitetu "Grabovac" tijekom 1980-ih. Tijekom 2009. god. istražena je površina gdje su otkriveni nalazi sopotske i badenske kulture, žarni grobovi kasnog brončanog doba i nalazi rimskog razdoblja. Rezultati arheološkog iskopavanja pokazuju kako je potrebno preventivno zaštititi površinu izvan registrirane zone u svrhu očuvanja kulturne baštine koja se nalazi na tom mjestu.

EVIDENTIRANI ARHEOLOŠKI LOKALITETI

Evidentiranim arheološkom lokalitetima nije definiran položaj i rasprostranjenost. Radi njihove daljnje identifikacije te otkrivanja i drugih mogućih nalazišta na području grada Đakova, potrebno je obaviti rekognosciranje terena, detaljno kartiranje i dokumentiranje, temeljem kojih će se odrediti mjere zaštite nalazišta i nalaza.

1. **ĐAKOVO „GAJGEROVA PUSTARA“**
2. **BUDROVCI „GRADINA“**
3. **BUDROVCI „JABUČANJE“**
4. **BUDROVCI „ VITIKA“**
5. **ĐURĐANCI – nepoznata lokacija**

MJERE ZAŠTITE

Zakonom o zaštiti i očuvanju kulturnih dobara (NN 69/99) regulirana je između ostalog i zaštita arheoloških nalazišta i nalaza, te se stoga na ove lokalitete koji su registrirani i preventivno zaštićeni, ali i na preostalo područje Grada Đakova primjenjuju se propisane odredbe ovog Zakona.

Na tim lokalitetima svi zemljani radovi moraju se izvesti pod nadzorom i uputama arheologa uz prethodno utvrđene posebne uvjete zaštite i odobrenje Konzervatorskog odjela u Osijeku, koji može propisati i prethodno izvođenje zaštitnih arheoloških iskopavanja i istraživanja. Sva izgradnja na navedenim lokalitetima uvjetovana je rezultatima arheoloških istraživanja, bez obzira na prethodno izdane uvjete i odobrenja.

Evidentiranim arheološkom lokalitetima nije definiran položaj i rasprostranjenost. Radi njihove daljnje identifikacije te otkrivanja i drugih mogućih nalazišta na području grada Đakova, potrebno je obaviti rekognosciranje terena, detaljno kartiranje i dokumentiranje, temeljem kojih će se odrediti mjere zaštite nalazišta i nalaza.

Također, ukoliko bi se na području Grada Đakova prilikom izvođenja građevinskih ili bilo kojih drugih zemljanih radova, naišlo na arheološko nalazište ili nalaze, radove je nužno prekinuti, te o navedenom bez

odlaganja obavijestiti Konzervatorski odjel u Osijeku, kako bi se sukladno odredbama Zakona o zaštiti i očuvanju kulturnih dobara poduzele odgovarajuće mjere osiguranja nalazišta i nalaza.

Na području Grada Đakova radi daljnje identifikacije kao i otkrivanja drugih mogućih nalazišta potrebno je obaviti rekognosciranje terena (arheološki pregled područja), detaljno kartiranje i dokumentiranje, temeljem kojih će se odrediti ciljane mjere zaštite nalazišta i nalaza.

Ukoliko se prilikom rekognosciranja terena pronađu nova do sada nepoznata arheološka nalazišta na iste se primjenjuje Zakon o zaštiti i očuvanju kulturnih dobara (NN 69/99, 151/03, 157/03, 87/09, 88/10;) i Pravilnik o arheološkim istraživanjima (NN 102/10).

Novopronađena arheološka nalazišta mogu se koristiti na dosad uobičajeni način, a ukoliko se na istom planira izvođenje građevinskih radova, potrebno je ishoditi posebne uvjete zaštite te prethodno odobrenje Konzervatorskog odjela u Osijeku.

Stručna savjetnica:
Vlatka Revald-Radolić dipl. arheolog

C
B
C
C
A
C
ĐAKOVO
ZAŠTIĆENA KULTURNO-POVIJESNA CJELINA
LEGENDA:
ZONA "A" - POTPUNA ZAŠTITA POVIJESNIH STRUKTURA
ZONA "B" - DJELOMIČNA ZAŠTITA POVIJESNIH STRUKTURA
ZONA "C" - AMBIJENTALNA ZAŠTITA

HRVATSKE CESTE d.o.o.
za upravljanje, građenje i održavanje državnih cesta
Vončinina 3, 10000 Zagreb

Centrala: tel. 01 4722-555, e-mail: info@hrvatske-ceste.hr
Predsjednik Uprave: tel. 01 4722-580, fax: 01 4722-581
Ured za odnose s javnošću, tel. 01 4722-597, fax: 01 4722-583
e-mail: ivana.bekavac@hrvatske-ceste.hr
Sektor za studije i projekt.: tel. 01 4722-460, fax: 01 4722-461
Sektor za građenje: tel. 01 4722-410, fax: 01 4722-411
Sektor za održavanje: tel. 01 4722-660, fax: 01 4722-661
Sektor za prav., kadr. i opće poslove: tel/fax: 01 4722-430/431
Sektor za fin. i ekon. posl.: tel. 01 4722-616, fax: 01 4722-639
Sektor za nabavu: tel. 01 4722-510, fax: 01 4722-511
Web stranica: www.hrvatske-ceste.hr

ZAVOD ZA PROSTORNO PLANIRANJE, d.o.o.
O S I J E K
PRIMLJENO: 20-09-2011
Org. jed. | Broj | Prilog
218

Sektor za studije i projektiranje
Odjel za studije, zakonsku i tehničku regulativu
Broj: 300/2011-2062/1-DS
Zagreb, 07.09.2011. god.

09
19-09-2011
350-01/11-01/07
376-11-13

REPUBLIKA HRVATSKA
OSJEČKO-BARANJSKA ŽUPANIJA
GRAD ĐAKOVO
Odjel za komunalne djelatnosti
i prostorno uređenje
Trg dr. Franje Tuđmana 4
31 400 ĐAKOVO

Predmet: Izmjene i dopune prostornog plana uređenja Grada Đakova
- podaci

Vašim dopisom, klasa: 350-01/11-01/07 ur.br: 2121/01-03-03-11- od 01. kolovoza 2011. godine, zatražili ste podatke i planske dokumente iz našeg djelokruga rada za potrebe izrade Izmjena i dopuna Prostornog plana uređenja Grada Đakova.

U skladu s člankom 79. Zakona o prostornom uređenju i gradnji («Narodne novine» br: 76/07, 38/09, 55/11, 90/11) i člankom 82. Zakona o cestama («Narodne novine» br: 84/11) Hrvatske ceste d.o.o. dužne su dati podatke, propise i dokumente za izradu prostorno-planske dokumentacije za područje cestovne infrastrukture državnog značenja.

Područjem Grada Đakova prolaze slijedeće državne ceste:
- D7; G.P. Duboševica (gr. R. Mađarske) – Beli Manastir – Osijek – Đakovo – G.P. Sl. Šamac (gr. BiH),
- D46; Đakovo (D7) – Vinkovci – G.P. Tovarnik (gr. R. Srbije),
- D515; Našice (D2) – Đakovo (D7),

na kojima na području Grada Đakova nemamo predviđenih radova rekonstrukcije kao ni projektnih aktivnosti.

U cilju zaštite državnih cesta potrebno je poštivati zaštitni pojas uz cestu u skladu s člankom 55. Zakona o cestama.

Molimo Vas da nam dostavite Nacrt prijedloga PPU-a kako bismo u okviru prethodne rasprave mogli dati naše očitovanje.

S poštovanjem,

Direktor Sektora:

Vlado Gostimir, dipl. ing. prom

Co:
- Pismohrana, ovdje

Sud upisa: Trgovački sud u Zagrebu, MBS: 080391653, MB: 1554972, OIB: 55545787885, upisani temeljni kapital: 107.384.800,00 kn
Žiroračun: 2340009-1100231902 PBZ
Predsjednik Uprave: Josip Škorić

Hrvatski Telekom

Hrvatski Telekom d.d.
Odjel za mrežnu infrastrukturu i dokumentaciju, T4.5
Savska cesta 32, 10000 Zagreb
Telefon: +385 1 4917 200
Telefaks: +385 1 4917 118

03
Primljeno: 19 -09- 2011
Klasifikacijska oznaka
350-01/11-01/07 03

ZAVOD ZA PROSTORNO PLANIRANJE, d. d.
OSIJEK
PRIMLJENO: 20. 09. 2011 STL-11-15
Org. jed. 218 Vrijednost

REPUBLIKA HRVATSKA
OSJEČKO BARANJSKA ŽUPANIJA
GRAD ĐAKOVO
Trg dr. F. Tuđmana 4
31400 Đakovo

Od JOP 13054602
Telefon 01 4983 100
Datum 31.08.2011.
Predmet Izmjene i dopune PPU Grada Đakovo - planske smjernice i prijedlozi

Poštovani,

Na osnovu Vašeg poziva pod brojem Klasa: 350-02/112-01/07, Ur.broj: 2121/01-03-03-11 od 01. kolovoza 2011. vezano uz Izradu Izmjena i dopuna PPU Grada Đakova dostavljamo Vam CD sa nacrtom postojećeg stanja TK kapaciteta.

S poštovanjem,

Direktorski Telekom
Milan Giuranić, dipl.ing.
T4I

Hrvatski Telekom d.d.
Adresa Savska cesta 32, 10 000 Zagreb
Kontakti telefon: +385 1 491-1000; faks: +385 1 491-1011;
Internet: www.t.ht.hr
Poslovna banka 2360000-1101310875 (Zagrebačka banka d.d. Zagreb); OIB: 81793146560
Nadzorni odbor A.Moelich – predsjednik
Uprava I. Mudrinić – predsjednik, dr. sc. Dogan, B. Poldrugač, B. Skaramuča, I. Jolić Šimović, J. Busé
Registar trgovačkih društava Trgovački sud u Zagrebu, MBS: 080266256;
temeljni kapital: 8.188.853.500,00 kuna; ukupni broj dionica: 81.888.535;
nominalni iznos jedne dionice: 100,00 kuna

unicef
Hrvatski Telekom - prvi partner UNICEF-a u Hrvatskoj

REPUBLIKA HRVATSKA
MINISTARSTVO KULTURE

Uprava za zaštitu prirode

ZAVOD ZA PROSTORNO PLANIRANJE, d. d.
O S I J E K
PRIMLJENO: 20. 09. 2011 350-01/11-01/07 03
Org. jed. 218 532-11-14

klasa: 612-07/11-49/0635
urbroj: 532-08-03-01/1-11-4
Zagreb, 14. rujna 2011.

Osječko-baranjska županija
Grad Đakovo
Odjel za komunalne djelatnosti i
prostorno uređenje
31 400 Đakovo

Predmet: Izmjene i dopune PPUG-a Đakovo, u postupku izrade
- planske smjernice, **dostavljaju se**

Veza Vaša klasa: 350-01/11-01/07 od 1. kolovoza 2011.

Temeljem Vašeg zahtjeva zaprimljenog u ovoj Upravi 4. kolovoza 2011. godine, za dostavu zahtjeva (podataka, planskih smjernica, propisanih dokumenti) sukladno odredbi članka 79. stavak 1 Zakona o prostornom uređenju i gradnji („Narodne novine", br. 76/07, 38/09 i 55/11), ovo Ministarstvo, Uprava za zaštitu prirode napominje sljedeće:
- u postupku izrade prostornih planova potrebno je sveobuhvatno sagledati prirodne, krajobrazne i graditeljske vrijednosti koje se međusobno isprepliću, često i međusobno uvjetuju, kao i cjelovitu zaštitu prostora, iako se ona prvenstveno provodi po različitim posebnim zakonima i propisima donesenim na osnovu tih zakona.

Za zakonom zaštićene prirodne vrijednosti kao i za one, ovim planom prepoznate i definirane pojedine vrijednosti prirodnog i kultiviranog (stvorenog) krajobraza, treba planom propisati potrebne mjere zaštite sukladno Zakonu o zaštiti prirode („Narodne novine", br. 70/05, 139/08 i 57/11), u svrhu sprječavanja uništavanja neposrednog krajobraza.
Potrebno je stoga, u pravilnikom propisanom poglavlju Odredaba za provođenje PPUG-a Đakovo, pregledno i jasno reći što je zaštićeno rečenim Zakonom i u kojoj kategoriji, što je planska zaštita a što je eventualno u postupku preventivne zaštite te propisati mjere zaštite kao npr:
- očuvati i zaštititi prirodni i kultivirani krajolik kao temeljnu vrijednost prostora,
- očuvati prirodna staništa, što prirodnija vodena staništa, voditi brigu prilikom gospodarenja šumama
- kvalitetu prostora štititi izgradnjom adekvatnih sustava odvodnje,
- zadržavati prirodni, tradicijski ustroj poljoprivrednog zemljišta i seoske mozaične krajobraze,
- očuvati povijesne cjeline naselja (sela, zaselaka, i izdvojenih sklopova) u njihovu izvornom okruženju, s povijesnim graditeljskim ustrojem i naslijeđenom parcelacijom,
- očuvati i obnavljati tradicijsko graditeljstvo, ali i sve druge povijesne građevine spomeničkih svojstava, kao nositelja prepoznatljivosti prostora,
- očuvati povijesne slike, volumen (gabarit) i obris naselja, naslijeđene vrijednosti krajobraza i slikovitih vizura.

Uvidom u Upisnik zaštićenih područja koji se vodi u ovom Ministarstvu, utvrđeno je da se unutar obuhvata Grada Đakova nalaze spomenici parkovne arhitekture Đakovo-Strossmayerov perivoj i Mali park.
Uvidom u kartu područja ekološke mreže utvrđeno je da obuhvat predmetnog plana ne ulazi u područja iste sukladno Uredbi o proglašenju ekološke mreže („Narodne novine", br. 109/07).

U privitku dostavlja se elaborat Državnog zavoda za zaštitu prirode „Podaci o vrstama, staništima, zaštićenim i evidentiranim područjima i područjima Ekološke mreže RH s prijedlogom mjera zaštite za potrebe izmjena i dopuna

Prostornog plana uređenja Grada Đakovo", koji uz ostalo, detaljno propisuje mjere zaštite za zaštićene i ugrožene vrste i ugrožena i rijetka staništa.

Predmetne Izmjene plana potrebno je prema rečenom Elaboratu uskladiti tekstualno i grafički, sukladno zakonskoj regulativi.

S poštovanjem,

Ravnateljica

Kornelija Pintarić

U privitku:
- elaborat DZZP-a „Podaci o vrstama, staništima, zaštićenim i evidentiranim područjima i područjima Ekološke mreže RH s prijedlogom mjera zaštite za potrebe izmjena i dopuna Prostornog plana uređenja Grada Đakova" iz rujna 2011.

Dostaviti:
1. Naslovu
2. evidencija, ovdje
3. u spis predmeta, ovdje

Državni zavod
za zaštitu prirode

Podaci o vrstama, staništima, zaštićenim i evidentiranim područjima i područjima Ekološke mreže RH mreže s prijedlogom mjera zaštite za potrebe izmjena i dopuna Prostornog plana uređenja Grada Đakova

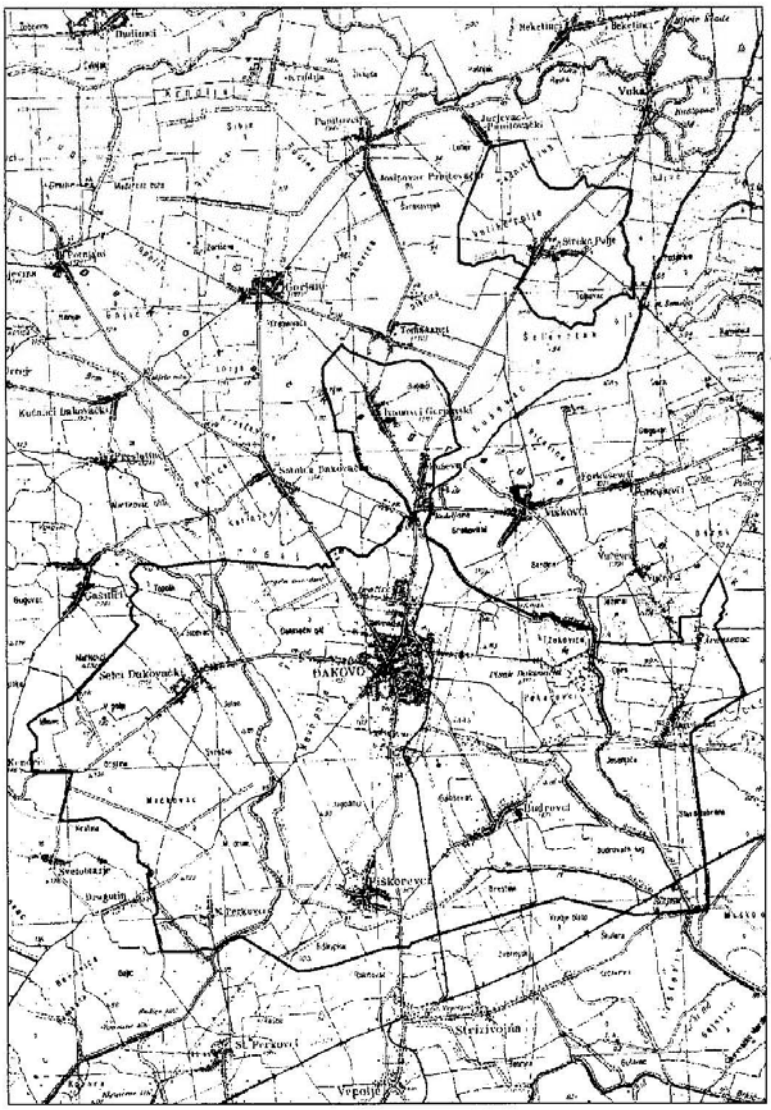

Državni zavod
za zaštitu prirode

Podaci o vrstama, staništima, zaštićenim i evidentiranim područjima i područjima Ekološke mreže RH mreže s prijedlogom mjera zaštite za potrebe izmjena i dopuna Prostornog plana uređenja Grada Đakova

DRŽAVNI ZAVOD ZA ZAŠTITU PRIRODE ZAGREB

Davorin Marković, ravnatelj

Klasa: 612-07/11-23/98
Ur. broj: 366-07-9-11-2

Zagreb, rujan 2011.

2

SADRŽAJ

1. UVOD 4
2. OBILJEŽJA PODRUČJA SA STANOVIŠTA ZAŠTITE PRIRODE 5
2.1. ZAŠTIĆENE I UGROŽENE VRSTE 5
2.2. UGROŽENA I RIJETKA STANIŠTA 15
2.3. ZAŠTIĆENA I EVIDENTIRANA PODRUČJA 20
2.4. PODRUČJA EKOLOŠKE MREŽE RH 21
3. IZVORI PODATAKA 22
4. PRILOZI 23

2. OBILJEŽJA PODRUČJA SA STANOVIŠTA ZAŠTITE PRIRODE

2.1. ZAŠTIĆENE I UGROŽENE VRSTE

Prema članku 97. Zakona o zaštiti prirode (N.N. 70/05, 139/08, 57/11) zabranjeno je branje, skupljanje, uništavanje, sječa ili iskopavanje samoniklih **strogo zaštićenih biljaka i gljiva**, te držanje i trgovina samoniklim strogo zaštićenim biljkama i gljivama. **Strogo zaštićene životinje** zabranjeno je namjerno hvatati, držati i/ili ubijati, namjerno oštećivati ili uništavati njihove razvojne oblike, gnijezda ili legla, te područja njihova razmnožavanja ili odmaranja, namjerno uznemiravati, naročito u vrijeme razmnožavanja, podizanja mladih, migracije i hibernacije, ako bi uznemiravanje bilo značajno u odnosu na ciljeve zaštite, namjerno uništavati ili uzimati jaja iz prirode ili držati prazna jaja, prikrivati, držati, uzgajati, trgovati, uvoziti, izvoziti, prevoziti i otuđivati ili na bilo koji način pribavljati i preparirati. Zaštitu uživaju i samonikle biljke i gljive, te divlje životinje koje se nalaze u nacionalnom parku, strogom rezervatu, te u posebnom rezervatu ako se radi o samoniklim biljkama, gljivama, te divljim životinjama radi kojih je područje primarno zaštićeno, kao i sve podzemne životinje, i kad nisu zaštićene kao pojedine svojte, ako aktom o zaštiti toga područja za pojedinu vrstu nije drugačije određeno. Nenamjerno hvatanje i/ili ubijanje strogo zaštićenih životinja prijavljuje se Ministarstvu. Ministarstvo vodi evidenciju o nenamjerno uhvaćenim i/ili ubijenim strogo zaštićenim životinjama, te odlučuje o zaštitnim mjerama u cilju sprječavanja negativnog utjecaja na pojedine vrste.

Zaštićene divlje svojte

Korištenje **zaštićenih divljih svojti** dopušteno je na način i u količini da se njihove populacije na državnoj ili na lokalnoj razini ne dovedu u opasnost, sukladno članku 94. Zakona o zaštiti prirode (N.N. 70/05, 139/08, 57/11). Ministar nadležan za zaštitu prirode i ministar nadležan za regionalni razvoj, šumarstvo i vodno gospodarstvo, svaki u svom djelokrugu, propisuju mjere zaštite zaštićenih divljih svojti koje obuhvaćaju: sezonsku zabranu korištenja i druga ograničenja korištenja populacija, privremenu ili lokalnu zabranu korištenja radi obnove populacija na zadovoljavajuću razinu i/ili reguliranje trgovine, držanja radi trgovine i transporta radi trgovine živih i mrtvih primjeraka. Ministarstvo nadležno za zaštitu prirode vodi evidenciju o načinu i količini korištenja zaštićenih divljih svojti radi utvrđivanja i praćenja stanja populacija. Ako se utvrdi da je zbog korištenja zaštićena divlja svojta ugrožena, ministar može donijeti naredbu kojom zabranjuje ili ograničava korištenje te svojte.

Direktiva o pticama

Ova direktiva bila je donesena još 1979. godine s ciljem dugoročnog očuvanja svih divljih ptičjih vrsta i njihovih važnih staništa na teritoriju EU. Poseban naglasak je na zaštiti migratornih vrsta koja zahtijeva koordinirano djelovanje svih europskih zemalja. Propis

se odnosi na 181 ptičju svojtu (vrstu ili podvrstu) te zahtijeva očuvanje dovoljno prostranih i raznolikih staništa za njihov opstanak. Također se zabranjuju načini masovnog i neselektivnog lova te iskorišćivanje, prodaja ili komercijalizacija većine ptičjih vrsta. Načinjene su određene iznimke radi sporta i lova, a dopušta se članicama učiniti iznimke u slučajevima kada ptice predstavljaju ozbiljnu opasnost za sigurnost i zdravlje ljudi ili drugih biljaka i životinja, te kad nanose velike gospodarske štete. Pojedine zemlje obvezne su utvrditi i zaštiti dovoljan broj i u dovoljnoj površini najpovoljnijih područja za zaštitu ptičjih vrsta iz **Dodatka I Direktive (SPA područja)** koja postaju sastavni dio NATURA 2000. U zemljama EU trenutno je proglašeno 5315 SPA područja ukupne površine od 490823 km² kopna i 102663 km² mora.

Direktiva o staništima

Cilj ove direktive donesene 1992. godine je doprinijeti očuvanju biološke raznolikosti članica EU kroz zaštitu staništa divlje flore i faune. Glavni način ostvarenja ovog cilja jest uspostavljanje ekološke mreže područja NATURA 2000. Ova područja (SAC područja) značajna su za očuvanje ugroženih vrsta (osim ptica) i stanišnih tipova koji su navedeni u dodacima Direktive, u tzv. "povoljnom statusu očuvanosti". Kod odabira područja u obzir se uzimaju isključivo znanstveni kriteriji odnosno zahtjevi. Prilikom upravljanja područjima NATURA 2000, osim znanstvenih, uzimaju se u obzir i gospodarski, društveni i kulturni zahtjevi te regionalne i lokalne značajke. Zaštita područja provodi se ocjenjivanjem utjecaja pojedinih planova i zahvata, provođenjem planova upravljanja te ugovornim i drugim aranžmanima s vlasnicima i korisnicima zemljišta kroz koje se osigurava primjena odgovarajućih zaštitnih mjera. Nove članice EU na dan pristupa moraju predati popis predloženih područja za NATURA 2000 s odgovarajućom bazom podataka o svakom pojedinom području. **Za vrste navedene na Dodatku II Direktive potrebno je utvrditi važna područja i zaštititi ih**, vrste na Dodatku IV potrebno je strogo zaštititi, a vrste na Dodatku V uživaju status zaštićenih vrsta čije se populacije smiju eksploatirati uz stalan nadzor. U zemljama EU trenutno je izdvojeno ukupno 22529 SCI područja (područja važnih za dvilje svojte osim ptica i stanišne tipove) na površini od 586092 km² kopna i 132923 km² mora.

Crvene knjige

Crvene knjige ugroženih vrsta objedinjuju podatke o onim svojtama (vrstama ili podvrstama) koje se smatraju ugroženima temeljem znanstvene procjene prema međunarodnim kriterijima koje je postavila međunarodna unija za zaštitu prirode IUCN. Te se vrste upisuju na tzv. Crveni popis, a detaljno obrađuju u crvenim knjigama. Crvene knjige za pojedine skupine ugroženih vrsta Hrvatske izradili su kompetentni stručnjaci te one predstavljaju temelj za zakonsku zaštitu vrsta.

Crveni popis obuhvaća vrste s visokim stupnjem ugroženosti, odnosno za koje se smatra da su pred izumiranjem (CR – kritično ugrožene, EN – ugrožene i V – osjetljive) te vrste koje bi mogle postati ugrožene ukoliko se ne poduzmu zaštitne mjere (NT – niskorizične i LC – najmanje zabrinjavajuće), kao i vrste koje se radi nedostatka podataka ne mogu svrstati u neku od navedenih kategorija DD – nedovoljno poznate).

6

Zaštićene i ugrožene vrste na području Grada Đakova

Iako ne postoji cjelovita inventarizacija ovog područja, prema dostupnim podacima iz crvenih knjiga ugroženih vrsta Hrvatske i postojećih stručnih studija, na ovom području stalno ili povremeno živi niz ugroženih i zaštićenih vrsta.

Sisavci

Prema Crvenoj knjizi ugroženih sisavaca Hrvatske, područje Grada Đakova je stvarno ili potencijalno područje rasprostranjenosti većeg broja ugroženih i/ili zaštićenih vrsta sisavaca. Uz tablicu s popisom zaštićenih i strogo zaštićenih vrsta koje su ovdje rasprostranjene, za one najugroženije (pred izumiranjem – u kategorijama CR, EN i VU) navedeni su i osnovni podaci.

Tablica 1. Ugrožene vrste sisavaca na području Grada Đakova (SZ – strogo zaštićena svojta, Z – zaštićena svojta; RE – regionalno izumrla svojta, CR - kritično ugrožena, EN – ugrožena, VU – rizična, NT – potencijalno ugrožena, LC – najmanje zabrinjavajuća, DD – vjerojatno ugrožena, ZZP – Zakon o zaštiti prirode N.N. 70/05, 139/08, 57/11)

Znanstveno ime vrste	Hrvatsko ime vrste	Regionalna kategorija ugroženosti	ZZP (N.N. 70/05)	Dodatak II Direktive o staništima
*Barbastella barbastellus**	širokouhi mračnjak	DD	SZ	√
Cricetus cricetus	veliki hrčak	NT	SZ	
Glis glis	sivi puh	LC	SZ sj. od Save Z już od Save	
Lepus europaeus	europski zec	NT	Z	
Lutra lutra	vidra	DD	SZ	√
Micromys minutus	patuljasti miš	NT	Z	
Mus spicilegus	miš humkaš	NT	Z	
Muscardinus avellanarius	puh orašar	NT	SZ	
*Myotis bechsteini**	velikouhi šišmiš	VU	SZ	√
Myotis emarginatus	riđi šišmiš	NT	SZ	√
Myotis myotis	veliki šišmiš	NT	SZ	√
Neomys anomalus	močvarna rovka	NT	Z	
Plecotus austriacus	sivi dugoušan	EN	SZ	
Plecotus kolombatovici	primorski dugouhi šišmiš	DD	SZ	
Sciurus vulgaris	vjeverica	NT	Z	

* potencijalno područje rasprostranjenja;

Od navedenih sisavaca, ističu se vrste navedene na Dodatku II Direktive o staništima odnosno vrste za koje je potrebno odrediti tzv. *Posebna područja zaštite* (SAC – *Special Area of Conservation*).

Od ugroženih vrsta izdvajamo slijedeće najugroženije vrste:

sivi dugoušan (*Plecotus austriacus)*
Kategorija ugroženosti: EN - ugrožena vrsta

Ekologija: Nizinska i podgorska područja, često uz naselja. Porodiljske kolonije u krovištima zgrada i crkvenim tornjevima. Nalažen je i u nizinskim poplavnim šumama (Spitzenberger, usmena informacija). Lovi na otvorenom. Na zimovanju je dosad nađen u špiljama, gdje se najčešće zavlači duboko u uske pukotine.
Razlozi ugroženosti: Iako nemamo puno podataka iz prijašnjih razdoblja, očita je tendencija smanjenja populacije. Razlozi takvu stanju mogli bi biti povezani s primjenom pesticida, kao i sve češćeg premazivanja drvenih dijelova krovišta insekticidima

velikouhi šišmiš *(Myotis bechsteinii)*
Kategorija ugroženosti: VU - osjetljiva vrsta
Ekologija: Šumska vrsta, dolazi samo u prirodnim većinom listopadnim šumama sa starijim stablima, te u starim voćnjacima i parkovima. Lovi na čistinama i rubovima šuma, često sakuplja plijen koji čine uglavnom noćni leptiri i dvokrilci te razni beskrilni člankonošci s grančica i listova, ali i na tlu. Ljeti se zadržava u dupljama drveća, a zimuje u različitim podzemnim prirodnim ili umjetnim staništima, vjerojatno najviše u pukotinama.
Razlozi ugroženosti: Prekomjerna sječa starijih stabala s dupljama i prerana sječa starijih sastojina te upotreba pesticida u šumarstvu.

Mjere zaštite:

U cilju zaštite **šišmiša**, potrebno je očuvati njihova prirodna staništa u špiljama, šumama te skloništima po tavanima, crkvenim tornjevima i drugim prostorima na zgradama. U slučaju obnova zgrada i crkava u kojima je nađena kolonija šišmiša, poželjno je postaviti nova pogodna mjesta za sklonište kolonije.

Za zaštitu šišmiša koji obitavaju u špiljama potrebno je jedan dio špilja predvidjeti kao područja zatvorena za javnost, a u špiljama koje su otvorene za posjetitelje šišmišima osigurati nesmetano kretanje prilikom postavljanja vrata na ulazu u špilju (za postavljanje takvih vrata obavezno je konzultirati stručnjake za šišmiše), ne uznemiravati prilikom posjeta te odrediti prihvatni kapacitet špilje.

U cilju zaštite šumskih vrsta šišmiša, detaljne mjere očuvanja šumskih staništa propisuju se uvjetima zaštite prirode koji se ugrađuju u odgovarajuće šumsko-gospodarske osnove na području Grada Đakova.

U cilju zaštite vrsta vezanih za vlažna staništa (**vidra, močvarna rovka**) potrebno je u što većoj mjeri očuvati vodena i močvarna staništa i spriječiti melioraciju i isušivanje, odnosno ne planirati daljnje regulacije vodotoka te daljnje melioracije ovakvih površina bez Ocjene prihvatljivosti takvih zahvata na prirodu, sukladno Zakonu o zaštiti prirode (N.N. 70/05, 139/08, 57/11).

8

Ptice

S obzirom na ovdje prisutna staništa te uzimajući u obzir podatke ornitoloških studija izrađenih u okviru LIFE III CRO-NEN projekta (izradio Zavod za ornitologiju, HAZU), kao i *Crvenu knjigu ugroženih ptica Hrvatske*, područje Grada Đakova je stvarno ili potencijalno područje rasprostranjenosti većeg broja ugroženih i/ili zaštićenih ptica. Uz tablicu s popisom zaštićenih i strogo zaštićenih vrsta koje su ovdje rasprostranjene, za one najugroženije (pred izumiranjem – u kategorijama CR, EN i VU) navedeni su i osnovni podaci.

Tablica 2. Strogo zaštićene i ugrožene vrste ptica rasprostranjene na području Grada Đakova (RE – regionalno izumrle, CR – kritično ugrožene, EN – ugrožene, VU – osjetljive, NT – niskorizične, LC – najmanje zabrinjavajuće, DD – nedovoljno poznate; gp – gnijezdeća populacija, ngp – negnijezdeća populacija, zp – zimujuća populacija, pp – preletnička populacija; Z – zaštićena vrsta)

Znanstveno ime vrste	Hrvatsko ime vrste	Kategorija ugroženosti	Dodatak I Direktive o pticama
Alcedo atthis	vodomar	NT gp	√
Anas strepera	patka kreketaljka	EN gp, EN zp	
Aythya nyroca	patka njorka	VU gp, NT pp	√
Ciconia ciconia	roda	NT gp	√
Ciconia nigra	crna roda	VU gp	√
Columba oenas	golub dupljaš	DD gp	
Dendrocopos syriacus	sirijski djetlić	LC gp	√
Dryocopus martius	crna žuna		√
Ficedula albicollis	bjelovrata muharica	LC gp	√
Haliaeetus albicilla	štekavac	EN gp	√
Lanius minor	sivi svračak	LC gp	√
*Lymnocryptes minima****	mala šljuka	DD ngp	
Milvus migrans	crna lunja	VU gp	√
Pernis apivorus	škanjac osaš	VU gp	√
*Phalacrocorax pygmaeus**	mali vranac	CR gp	√
Picus canus	siva žuna	LC gp	√
*Porzana parva***	siva štijoka	DD gp	√
Sylvia nisoria	pjegava grmuša		√

*zimovalica, **vjerojatno područje gniježđenja, ***vjerojatno područje rasprostranjenja za vrijeme selidbe,

Od ugrožene i strogo zaštićene ornitofaune koja potvrđeno ili moguće obitava na ovom području valja istaknuti slijedeće vrste:

mali vranac *(Phalacrocorax pygmaeus)*
Kategorija ugroženosti: CR – kritično ugrožena gnijezdeća populacija
Ekologija: Obitavaju uz slatke i bočate vode (jezera, ribnjake, riječne rukavce, riječna ušća) obrasle prostranim tršćacima. Izvan sezone gniježđenja često se zadržavaju u priobalju.
Razlozi ugroženosti: Nestajanje močvarnih područja, lov i krivolov.

patka kreketaljka (*Anas strepera*)
Kategorija ugroženosti: EN - ugrožena gnijezdeća populacija; EN – ugrožena zimujuća populacija

Ekologija: Gnijezdi se na prostranim, plitkim, otvorenim slatkim ili bočatim vodama s bujnim obalnim i podvodnim raslinjem: visoko produktivnim jezerima, šaranskim ribnjacima, zaraslim šljunčarama.
Razlozi ugroženosti: Nestajanje močvarnih područja, propadanje šaranskih ribnjaka, lov i krivolov.

štekavac *(Haliaeetus albicilla)*
Kategorija ugroženosti: EN – ugrožena gnijezdeća populacija
Ekologija: Gnijezde se uz slatke i slane vode: u velikim močvarnim područjima, uz velike rijeke, jezera i šaranske ribnjake. Izbjegavaju područja siromašna vodom, otvorene predjele bez drveća i velike guste šume.
Razlozi ugroženosti: Ugrožen je lovom i krivolovom, nestankom močvarnih staništa i propadanjem šaranskih ribnjaka, onečišćenjem voda.

patka njorka *(Aythya nyroca)*
Kategorija ugroženosti: VU – rizična gnijezdeća populacija; NT – niskorizična preletnička populacija
Ekologija: Prebivaju u plitkim močvarama s bujnim vodenim raslinjem, prošaranim tršćacima i rogozicima, šaranskim ribnjacima, sporo tekućim kanalima, mirnim rijekama i rukavcima. Iako spadaju u skupinu pataka ronilica, trebaju obilno vodeno raslinje i plitku vodu (slatku ili slanu). Izbjegavaju brze tekućice i duboke slabo produktivne vode. Izvan sezone gniježđenja borave i na većim jezerima, lagunama i priobalnim močvarama.
Razlozi ugroženosti: Ugrožava ju nestajanje močvarnih staništa, propadanje šaranskih ribnjaka, lov i krivolov.

crna roda *(Ciconia nigra)*
Kategorija ugroženosti: VU – rizična gnijezdeća populacija
Ekologija: Obitava u starim, mirnim šumama s potocima, lokvama, barama, kanalima, vlažnim livadama i sl. Rado se hrane i po obalama rijeka i većim močvarnim površinama ukoliko ih ima u blizini gnjezdilišta. Za selidbe se zadržavaju i po otvorenim vlažnim područjima. Za selidbe su samotne ili u malim jatima, na zimovalištima samotne ili u parovima. Za hranjenja su obično samotne, ali se na bogatim hranilištima okupljaju u rahle skupine. Monogamne su, parovi su najvjerojatnije dugotrajni, ali veza traje najčešće samo za gnijezdeće sezone i obnavlja se svakog proljeća. Pretežito se hrane ribama, vodozemcima, kukcima i njihovim ličinkama, a u manjoj mjeri i sitnim sisavcima, zmijama, gušterima, račićima i ptićima ptica pjevica.
Razlozi ugroženosti: Uređivanje šuma, mijenjanje vodnog režima šuma, nestajanje močvarnih područja, propadanje šaranskih ribnjaka.

crna lunja (*Milvus migrans*)
Kategorija ugroženosti: VU – rizična gnijezdeća populacija
Gnijezde se u cijeloj panonskoj Hrvatskoj, ali je najbrojnija u dolinama Drave, Save i Kupe.
Ekologija: Gnijezde se po rubovima šuma uz močvare, šaranske ribnjake, rijeke i jezera u nizinskim predjelima, u istočnoj Slavoniji i uz poljodjelske površine. Love redovito po otvorenim područjima.
Razlozi ugroženosti: Lov i krivolov, nestajanje močvarnih područja, propadanje šaranskih ribnjaka, uređivanje rijeka, zagađenje voda, intenziviranje poljodjelstva.

škanjac osaš (*Pernis apivorus*)
Kategorija ugroženosti: VU – rizična gnijezdeća populacija

Ekologija: Šume bogate proplancima, čistinama, prosjekama, sječevinama. Često i u mješovitom, mozaičnom krajoliku gdje su šume izmiješane s livadama, živicama, malim močvarama i sl.
Razlozi ugroženosti: Lov i krivolov, uređivanje šuma, intenziviranje poljodjelstva.

golub dupljaš (*Columba oenas)*
Kategorija ugroženosti: DD – nedovoljno poznata gnijezdeća populacija
Ekologija: Nastanjuju otvorene šume s mnogo proplanaka i prosjeka, rubove šuma uz poljoprivredne površine i stare prostrane parkove s listopadnim drvećem bogatim dupljama. Izvan gnijezdeće sezone obično su druževni. Gnijezdo grade u dupljama (osobito u starim dupljama crnih žuna), u pukotinama stijena, a povremeno i u rupama u tlu ili u napuštenim gnijezdima drugih ptica. Gnijezdo grade, na jajima leže i o ptićima se brinu oba partnera. Pretežito se hrane biljnom hranom (sjemenkama, lišćem, pupovima, cvjetovima i sl.), a povremeno i beskralješnjacima. Hranu pretežito sakupljaju na tlu, rjeđe na drveću ili grmlju. Na tlu se često hrane u jatima, a na drveću obično samotno.
Razlozi ugroženosti: Razlozi za tako drastičan pad populacije nisu sasvim jasni, pogotovo jer u najvećem dijelu europskog areala ove vrste uopće nema pada populacije. Najvjerojatnije su glavni razlozi uređivanje šuma, lov i krivolov te intenziviranje poljodjelstva, možda i stalni porast brojnosti goluba grivnjaša.

mala šljuka (*Lymnocryptes minima)*
Kategorija ugroženosti: DD – nedovoljno poznata negnijezdeća populacija
Ekologija: Gnijezde se po vodom natopljenim cretovima, vlažnim livadama te močvarama u tundri i tajgi. Za selidbe i zimovanja borave po muljevitim rubovima lokvi, obalama potoka, rijeka i jezera, močvarama, cretovima, poplavnim površinama, taložnicama, vlažnim livadama, močvarnim slanušama i sl. Gnijezdo grade na tlu, u niskom raslinju, u niskom grmlju, često na malo izdignutim grebenima (brazdama) ili humcima okruženim vodom. Gnijezdo vjerojatno grade oba partnera. Pretežito se hrane kukcima i njihovim ličinkama, mekušcima, kolutićavcima i biljkama (uglavnom sjemenkama). Hranu skupljaju kljunom s površine tla ili ga zabadaju u meko tlo. Aktivne su najviše noću i u sumrak.
Razlozi ugroženosti: Lov i krivolov, nestajanje močvarnih područja, uništavanje nuskih muljevitih i pjeskovitih morskih obala i pripadajućih im slanuša.

siva štijoka *(Porzana parva)*
Kategorija ugroženosti: DD – nedovoljno poznata gnijezdeća populacija
Ekologija: Slatkovodna vlažna staništa: visoko produktivna poplavna područja, rubovi većih jezera ili rijeka, poplavne šume. Gnijezde se i na ribnjacima i rižinim poljima, ali izbjegavaju mjesta izložena uznemirivanju. Potrebno im je visoko, gusto raslinje (rogozici, tršćaci, visoki šaševi i sl.) koje može rasti i iz prilično duboke vode - važno je da postoji obilje poleglih stabljika koje tvore mostove ili plutajuće nakupine po kojima mogu trčati. Stoga su posebno pogodni stariji rogozici i tršćaci koji se više godina ne kose ili pale. Gnijezdo grade mužjaci u gustom raslinju uz vodu ili na samoj vodi u busenima ili na platformama od trulećeg bilja, uvijek na mjestima do kojih se može doprijeti samo plivanjem. Pretežito se hrane sitnim beskralješnjacima (kukcima i njihovim ličinkama, paucima, vodenim puževima, kolutićavcima i sl.) i sjemenkama vodenog bilja. Hranu skupljaju hodajući po poleglim stabljikama ili plutajućoj vegetaciji, plivajući, a ponekad i roneći.
Razlozi ugroženosti: Nestajanje močvarnih područja s obilnom obalnom vegetacijom (trska, rogoz, šaš itd.), propadanje šaranskih ribnjaka, paljenje tršćaka.

Mjere zaštite:

U cilju zaštite vrsta ptica vezanih za vodena i vlažna staništa, potrebno je o njima voditi brigu prilikom vodno-gospodarskih zahvata, koji se upravo radi zaštite ovih ptica ne preporučuju (npr. regulacije vodotoka), kao ni prenamjena ovakvih staništa u poljoprivredna zemljišta (melioracijski zahvati).

U slučaju izvođenja ovakvih zahvata na područjima Ekološke mreže RH potrebno je provoditi ocjenu prihvatljivosti zahvata za ekološku mrežu, sukladno članku 36. Zakona o zaštiti prirode (N.N. 70/05, 139/08, 57/11) i članku 3. Pravilnika o ocjeni prihvatljivosti plana, programa i zahvata za ekološku mrežu (N.N. 118/09).

U cilju zaštite vrsta ptica vezanih za šumska staništa, potrebno je o njima voditi brigu prilikom gospodarenja šumama, a naročito je potrebno ostavljati dostatan broj starih suhih stabala radi ptica dupljašica (kroz uvjete zaštite prirode odgovarajućih šumsko-gospodarskih osnova i/ili programa gospodarenja šumama).

Vodozemci

Prema *Crvenoj knjizi vodozemaca i gmazova Hrvatske,* područje Grada Đakova je stanište slijedećih ugroženih vrsta vodozemaca:

Tablica 3. Ugrožene vrste vodozemaca na području Grada Đakova (SZ – strogo zaštićene, Z - zaštićene, CR – kritično ugrožene, EN – ugrožene, VU – osjetljive, NT – niskorizične, LC – najmanje zabrinjavajuće, DD – nedovoljno poznate; ZZP – Zakon o zaštiti prirode N.N. 70/05, 139/08, 57/11)

Znanstveno ime vrste	Hrvatsko ime vrste	Kategorija ugroženosti	Zaštita po ZZP	Dodatak II Direktive o staništima
Bombina bombina	crveni mukač	NT	SZ	√
Hyla arborea	gatalinka	NT	SZ	
Triturus dobrogicus	veliki panonski vodenjak	NT	SZ	√

Mjere zaštite:
Potrebno je očuvati staništa na kojima ove vrste obitavaju s naglaskom na vlažna i vodena staništa.

Gmazovi

Prema *Crvenoj knjizi vodozemaca i gmazova Hrvatske,* područje Grada Đakova je stanište slijedećih ugroženih vrsta gmazova:

Tablica 4. Ugrožene vrste gmazova na području Grada Đakova (SZ – strogo zaštićene, Z - zaštićene, CR – kritično ugrožene, EN – ugrožene, VU – osjetljive, NT – niskorizične, LC – najmanje zabrinjavajuće, DD – nedovoljno poznate; ZZP – Zakon o zaštiti prirode N.N. 70/05, 139/08, 57/11)

Znanstveno ime vrste	Hrvatsko ime vrste	Kategorija ugroženosti	Zaštita po ZZP	Dodatak II Direktive o staništima
Emys orbicularis	barska kornjača	NT	SZ	√

Mjere zaštite:
Potrebno je očuvati staništa na kojima ove vrste obitavaju s naglaskom na vlažna i vodena staništa.

Leptiri

Prema *Crvenoj knjizi danjih leptira Hrvatske* (u pripremi), područje Grada Đakova je stanište više ugroženih vrsta leptira.

Tablica 5. Ugrožene vrste danjih leptira na području Grada Đakova (SZ – strogo zaštićene, Z – zaštićene; CR – kritično ugrožene, EN – ugrožene, VU – osjetljive, NT – niskorizične, DD – nedovoljno poznate; ZZP – Zakon o zaštiti prirode N.N. 70/05, 139/08, 57/11)

Znanstveno ime vrste	Hrvatsko ime vrste	Kategorija ugroženosti	Zaštita po ZZP	Dodatak II Direktive o staništima
Apatura ilia	mala preljevalica	NT	Z	
Apatura iris	velika preljevalica	NT	Z	
Euphrydryas maturna	mala svibanjska riđa	DD	SZ	
Heteropterus morpheus	sedefast debeloglavac	NT	Z	
Lopinga achine	šumski okaš	DD	SZ	
Lycaena dispar	kiseličin vatreni plavac	NT	SZ	√
Lycaena hippothoe	ljubičastorubi vatreni plavac	NT	Z	
Lycaena thersamon	mali kiseličin vatreni plavac	DD	Z	
Mellicta aurelia	Niklerova riđa	DD	Z	
Nymphalis vaualbum	šareni ve	VU	Z	√
Zerynthia polyxena	uskršnji leptir	NT	SZ	

Šareni ve (*Nymphalis vaualbum*)
Kategorija ugroženosti: VU – rizična populacija.
Ekologija: Tipična staništa su čistine unutar nizinskih, često poplavnih šuma, s biljkama hraniteljicama iz rodova vrba *Salix ssp.*, topola *Populus ssp.* i brijesta *Ulmus ssp.*
Razlozi ugroženosti: Ugrožena vrsta zbog devastacije šuma, nepravilnog gospodarenja šumom, djelatnostima koje utječu na razinu podzemnih voda, kao drenaža, povećane izgradnje.

Mjere zaštite:

Leptiri su općenito ugroženi uslijed regulacije voda što izaziva promjene staništa uz vodotoke i isušivanje vlažnih staništa; uništavanja šuma i promjena u gospodarenju šumama koje uključuju uništavanje starih hrastova i čišćenje rubova šuma; kemijskog onečišćenja; intenziviranja poljoprivredne proizvodnje; sukcesije livadnih staništa; te sakupljačke aktivnost kolekcionara.

U cilju zaštite leptira trebalo bi prvenstveno očuvati vodena i močvarna staništa te o njima voditi brigu prilikom gospodarenja šumama i travnjacima, melioraciji i vodno-gospodarskim zahvatima.

Alohtone vrste

Alohtone vrste predstavljaju velik problem i drugi su razlog smanjenja biološke raznolikosti na globalnom nivou, odmah nakon direktnog uništavanja staništa. Prema Zakonu o zaštiti prirode (N.N. 70/05, 139/08, 57/11), zabranjeno je uvođenje stranih divljih svojti u ekološke sustave.

14

2.2. UGROŽENA I RIJETKA STANIŠTA

Od tipova staništa koji zahtijevaju provođenje mjera očuvanja sukladno Zakonu o zaštiti prirode i EU Direktivi o staništima, na području Grada Đakova prisutni su stanišni tipovi koji su iskazani u narednom tabličnom prikazu. Ugrožena i rijetka staništa prema Pravilniku o vrstama stanišnih tipova, karti staništa, ugroženim i rijetkim stanišnim tipovima te o mjerama za očuvanje stanišnih tipova (N.N. 7/06, 119/09) i EU Direktivi o staništima istaknuta su debljim otiskom (Napomena: oznaka * znači da su ugroženi pojedini pojedini tipovi staništa, a ne cijela skupina određenog NKS koda).

Tablica 6. Zastupljenost stanišnih tipova na području Grada Đakova

Tip staništa - NKS	NKS kod	(%)
Aktivna seoska područja	J11	4,60
Aktivna seoska područja / Urbanizirana seoska područja	J11/J13	0,26
Gradske jezgre	J21	0,08
Gradske stambene površine	J22	4,73
Industrijska i obrtnička područja	J41	0,06
Intenzivno obrađivane oranice na komasiranim površinama	I31	77,88
Javne neproizvodne kultivirane zelene površine	I81	0,09
Mezofilne livade Srednje Europe	**C23**	0,14
Mješovite hrastovo-grabove i čiste grabove šume	**E31**	8,16
Mozaici kultiviranih površina	I21	0,26
Nasadi širokolisnog drveća	E93	0,08
Poplavne šume hrasta lužnjaka	**E22**	2,40
Poplavne šume vrba / Poplavne šume topola	**E11/E12**	0,08
Stalne stajaćice	A11	0,41
Urbanizirana seoska područja	J13	0,02
Vlažne livade Srednje Europe	**C22**	0,44
Vlažni, nitrofilni travnjaci i pašnjaci	**C24**	0,32
	Ukupno:	100.000

Točkasta staništa

Tip staništa - NKS	NKS kod
Utrina tvrdike i ptičjeg dvornika	**I1313**
Zajednica lukovičaste krabljice	**I1511**

Prema Nacionalnoj klasifikaciji (MINK 2005.) ugrožena i rijetka staništa prisutna na ovom području opisana su na slijedeći način:

C.2.2. Vlažne livade Srednje Europe (Red *MOLINIETALIA* W. Koch 1926) – Pripadaju razredu *MOLINIO-ARRHENATHERETEA* R. Tx. 1937. Navedeni skup predstavlja higrofilne livade Srednje Europe koje su rasprostranjene od nizinskog do brdskog vegetacijskog pojasa.

15

C.2.3. Mezofilne livade Srednje Europe (Red *ARRHENTHERETALIA* Pawl. 1928) – Pripadaju razredu *MOLINIO-ARRHENATHERETEA* R. Tx. 1937. Navedene zajednice predstavljaju najkvalitetnije livade košanice razvijene na površinama koje su često gnojene i kose se dva do tri puta godišnje. Ograničene su na razmjerno humidna područja od nizinskog do gorskog vegetacijskog pojasa.

C.2.4. Vlažni, nitrofilni travnjaci i pašnjaci (Red *AGROSTIDETALIA STOLONIFERAE* Oberd. 1967) – Navedenoj zajednici pripadaju vlažni, nitrofilni travnjaci i pašnjaci nizinskog vegetacijskog pojasa.

E.1.1. Poplavne šume vrba (Sveza *Salicion albae* Soó 1930)

E.1.2. Poplavne šume topola (Sveza *Populion albae* Br.-Bl. 1931)

E.2.2. Poplavne šume hrasta lužnjaka (Sveza *Alno-Quercion roboris* Ht. 1938) – Pripadaju redu *ALNETALIA GLUTINOSAE* Tx. 1937. Mješovite poplavne šume panonskog i submediteranskog dijela jugoistočne Europe s dominacijom vrsta *Quercus robur, Fraxinus angustifolia, Ulmus carpinifolia, Ulmus laevis, Alnus glutinosa, Acer campestre, Carpinus betulus.* Razvijaju se na pseudogleju, a plavljene su razmjerno kratko vrijeme.

E.3.1. Mješovite hrastovo-grabove i čiste grabove šume (Sveza *Erythronio-Carpinion* (Horvat 1958) Marinček in Mucina et al. 1993) – Pripadaju redu *FAGETALIA SYLVATICAE* Pawl. in Pawl. et al. 1928. Mezofilne i neutrofilne šume planarnog i bežuljkastog (kolinog) područja, redovno izvan dohvata poplavnih voda, u kojima u gornjoj šumskoj etaži dominiraju lužnjak ili kitnjak, a u podstojnoj etaži obični grab (koji u degradacijskim stadijima može biti i dominantna vrsta drveća). Ove šume čine visinski prijelaz između nizinskih poplavnih šuma i brdskih bukovih šuma.

Priloženu kartu staništa područja Grada Đakova potrebno je ugraditi u Prostorni plan uređenja Grada Đakova

Mjere zaštite:

A. Površinske kopnene vode i močvarna staništa

- očuvati vodena i močvarna staništa u što prirodnijem stanju a prema potrebi izvršiti revitalizaciju; na područjima isušenim zbog regulacije vodotoka odrediti mjesta za prokope kojima bi se osiguralo povremeno plavljenje okolnih područja;
- osigurati povoljnu, ekološki prihvatljivu, količinu vode u vodenim i močvarnim staništima koja je nužna za opstanak staništa i njihovih značajnih bioloških vrsta;
- očuvati povoljna fizikalno-kemijska svojstva vode ili ih poboljšati, ukoliko su nepovoljna za opstanak staništa i njihovih značajnih bioloških vrsta;
- održavati povoljni režim voda za očuvanje močvarnih staništa;
- očuvati povoljni sastav mineralnih i hranjivih tvari u vodi i tlu močvarnih staništa;
- očuvati povezanost vodnoga toka;
- očuvati biološke vrste značajne za stanišni tip; ne unositi strane (alohtone) vrste i genetski modificirane organizme;
- sprječavati zaraštavanje preostalih malih močvarnih staništa u priobalju;
- izbjegavati utvrđivanje obala, regulaciju vodotoka, kanaliziranje i promjene vodnog režima vodenih i močvarnih staništa ukoliko to nije neophodno za zaštitu života ljudi i naselja;

16

- u zaštiti od štetnog djelovanja voda dati prednost korištenju prirodnih retencija i vodotoka kao prostore za zadržavanje poplavnih voda odnosno njihovu odvodnju;
- prirodno neobrasle, šljunkovite, pjeskovite i muljevite, strme i položene, obale koje su gnijezdilišta i/ili hranilišta ptica održavati u povoljnom, ekološki prihvatljivom, stanju te spriječiti eksploataciju materijala i sukcesiju drvenastim vrstama;
- osigurati otvorene površine plitkih vodenih bazena, spriječiti sukcesiju, te osigurati trajnu povezanost sa matičnim vodotokom;
- sprječavati kaptiranje i zatrpavanje izvora;
- uklanjati strane invazivne vrste sa svih vodenih, obalnih i močvarnih površina;
- u gospodarenju vodama osigurati prikladnu brigu za očuvanje ugroženih i rijetkih divljih svojti te sustavno praćenje njihova stanja (monitoring);

C – D. Travnjaci, cretovi, visoke zeleni i šikare

- gospodariti travnjacima putem ispaše i režimom košnje, prilagođenim stanišnom tipu, uz prihvatljivo korištenje sredstava za zaštitu bilja i mineralnih gnojiva;
- očuvati biološke vrste značajne za stanišni tip; ne unositi strane (alohtone) vrste i genetski modificirane organizme;
- očuvati povoljni omjer između travnjaka i šikare, uključujući i sprječavanje procesa sukcesije (sprječavanje zaraštavanja travnjaka i cretova i dr.) te na taj način osigurati mozaičnost staništa;
- očuvati povoljnu nisku razinu vrijednosti mineralnih tvari u tlima suhih i vlažnih travnjaka;
- očuvati povoljni vodni režim, uključujući visoku razinu podzemne vode na područjima cretova, vlažnih travnjaka i zajednica visokih zeleni, osigurati njihovo stalno vlaženje i redovitu ispašu, odnosno košnju;
- očuvati biološke vrste značajne za stanišni tip; ne unositi strane (alohtone) vrste i genetski modificirane organizme;
- uklanjati strane invazivne vrste;
- očuvati muljevite, pjeskovite, šljunkovite i kamenite obale u njihovom prirodnom obliku s prirodnom vegetacijom te sanirati devastirana područja gdje god je moguće;

E. Šume

- gospodarenje šumama provoditi sukladno načelima certifikacije šuma;
- prilikom dovršnoga sijeka većih šumskih površina, gdje god je to moguće i prikladno, ostavljati manje neposječene površine;
- u gospodarenju šumama očuvati u najvećoj mjeri šumske čistine (livade, pašnjaci i dr.) i šumske rubove;
- u gospodarenju šumama osigurati produljenje sječive zrelosti zavičajnih vrsta drveća s obzirom na fiziološki vijek pojedine vrste i zdravstveno stanje šumske zajednice;
- u gospodarenju šumama izbjegavati uporabu kemijskih sredstava za zaštitu bilja i bioloških kontrolnih sredstava ('control agents'); ne koristiti genetski modifi cirane organizme;

17

- očuvati biološke vrste značajne za stanišni tip; ne unositi strane (alohtone) vrste i genetski modificirane organizme;
- u svim šumama osigurati stalan postotak zrelih, starih i suhih (stojećih i oborenih) stabala, osobito stabala s dupljama;
- u gospodarenju šumama osigurati prikladnu brigu za očuvanje ugroženih i rijetkih divljih svojti te sustavno praćenje njihova stanja (monitoring);
- pošumljavanje, gdje to dopuštaju uvjeti staništa, obavljati autohtonim vrstama drveća u sastavu koji odražava prirodni sastav, koristeći prirodi bliske metode; pošumljavanje nešumskih površina obavljati samo gdje je opravdano uz uvjet da se ne ugrožavaju ugroženi i rijetki nešumski stanišni tipovi;
- uklanjati strane invazivne vrste sa svih šumskih površina;
- osigurati povoljan vodni režim u poplavnim šumama;

Detaljne mjere za očuvanje šumskih staništa propisuju se uvjetima zaštite prirode za odgovarajuće šumsko-gospodarske osnove/programe na području Grada Đakova.

I. Kultivirane nešumske površine i staništa s korovnom i ruderalnom vegetacijom

- očuvati vegetaciju pukotina starih zidova, spriječiti uklanjanje vegetacije i zapunjavanje pukotina građevinskim materijalom;
- uz vodotoke i vlažne šume očuvati otvorene površine s vlažnim tlom bogatim dušikom;
- uklanjati invazivne vrste;
- osigurati plavljenje staništa i povoljan vodni režim;
- očuvati korovne zajednice čije su karakteristične biljne vrste ugrožene na nacionalnoj razini;
- spriječiti vegetacijsku sukcesiju i uklanjati šumske vrste;

J. Izgrađena i industrijska staništa

- spriječiti vegetacijsku sukcesiju i očuvati endemične svojte;
- uklanjati invazivne vrste.
- očuvati povoljni vodni režim, uključujući visoku razinu podzemne vode na područjima termofilnih šikara, spriječiti sukcesiju i uklanjati vrste drveća koje zasjenjuju stanište;
- poticati oživljavanje ekstenzivnog stočarstva u nizinskim, brdskim, planinskim, otočnim i primorskim travnjačkim područjima;
- poticati održavanje travnjaka košnjom prilagođenom stanišnom tipu;
- provoditi revitalizaciju degradiranih travnjačkih površina, posebno cretova i vlažnih travnjaka, te travnjaka u visokom stupnju sukcesije;
- na jako degradiranim, napuštenim i zaraslim travnjačkim površinama za potrebe ispaše potrebno je provesti ograničeno paljenje te poticati stočarstvo;
- uklanjati strane invazivne vrste sa svih travnjačkih površina i šikara;
- očuvati bušike, te spriječavati sukcesiju povremenim uklanjanjem nekih drvenastih vrsta i kontroliranim paljenjem;
- očuvati vegetacije visokih zelenih u kontaktnim zonama šuma i otvorenih površina, te spriječiti njihovo uništavanje prilikom izgradnje i održavanja šumskih cesta i putova;

Ne planirati širenje građevinskog područja na račun ugroženih močvarnih i obalnih staništa. Zaustaviti daljnju degradaciju preostalih močvarnih i obalnih staništa, te prema mogućnostima izvesti njihovu revitalizaciju.

Prilikom planiranja prometnih koridora birati varijantu najmanje pogubnu za ugrožena staništa i područja važna za ugrožene vrste. Prilikom planiranja potencijalnih lokacija za vjetroelektrane uvažiti ograničenja nužna za zaštitu ugroženih vrsta ptica i šišmiša.

19

2.3. ZAŠTIĆENA I EVIDENTIRANA PODRUČJA

Na području Grada Đakova nalaze se slijedeća područja zaštićena temeljem Zakona o zaštiti prirode:

- Spomenik parkovne arhitekture Đakovo – Strossmayerov perivoj (1968.g.)
- Spomenik parkovne arhitekture Đakovo – Mali park (1970.g.)

Evidentirana područja, odnosno područja predviđena za zaštitu temeljem Zakona o zaštiti prirode potrebno je uskladiti s odredbama Prostornog plana Osječko-baranjske županije.

Mjere zaštite:

Elemente krajobraza u krajobrazno vrijednim područjima treba štititi u cijelosti, pri čemu posebno mjesto zauzimaju raznovrsni ekološki sustavi i stanišni tipovi, u kombinaciji s elementima ruralnog krajobraza, formiranima u uvjetima lokalnih tradicija korištenja prostora u različitim gospodarskim i povijesnim okolnostima (kao posljedica uravnoteženog korištenja poljoprivrednog zemljišta za biljnu proizvodnju i stočarstvo). U planiranju je potrebno provoditi interdisciplinarna istraživanja temeljena na vrednovanju svih krajobraznih sastavnica, naročito prirodnih i kulturno-povijesnih vrijednosti unutar granica obuhvata plana. Uređenje postojećih i širenje građevinskih područja planirati na način da se očuvaju postojeće krajobrazne vrijednosti. U planiranju vodnogospodarskih zahvata treba voditi računa o krajobrazu i vodama kao krajobraznom elementu.

U prostornom planiranju i uređenju na svim razinama voditi računa da se zadrži krajobrazna raznolikost i prirodna kvaliteta prostora uz uvažavanje i poticanje lokalnih metoda gradnje i graditeljske tradicije. Treba poticati uporabu autohtonih materijala (npr. drvo, kamen) i poštivanja tradicionalnih arhitektonskih smjernica prilikom gradnje objekata specifične namjene.

U krajobrazno vrijednim područjima potrebno je očuvati karakteristične prirodne značajke te je u tom cilju potrebno:
- sačuvati ih od prenamjene te unaprjeđivati njihove prirodne vrijednosti i posebnosti u skladu s okolnim prirodnim uvjetima i osobitostima da se ne bi narušila prirodna krajobrazna slika,
- uskladiti i prostorno organizirati različite interese,
- izbjegavati raspršenu izgradnju po istaknutim reljefnim uzvisinama, obrisima, i uzvišenjima te vrhovima kao i dužobalnu izgradnju,
- izgradnju izvan granica građevinskog područja kontrolirati u veličini gabarita i izbjegavati postavu takve izgradnje uz zaštićene ili vrijedne krajobrazne pojedinačne elemente,
- štititi značajnije vizure od zaklanjanja većom izgradnjom,
- planirane koridore infrastrukture (prometna, elektrovodovi i sl.) izvoditi duž prirodne reljefne morfologije.

Zaštićeni park, kao i zaštićeni perivoj treba redovito održavati i po potrebi obnavljati sukladno povijesnoj matrici odnosno smjernicama usklađenosti očuvanja bioloških komponenti i prostornog rasporeda elemenata parkovne arhitekture. Uzgojno-sanitarnim zahvatima dendrofloru treba održavati u povoljnom stanju vitaliteta. Za pojedina stabla ovisno o njihovom stanju preporučljivo je izraditi studije vitaliteta kojima će se utvrditi detaljnije smjernice njihova očuvanja.

20

2.4. PODRUČJA EKOLOŠKE MREŽE RH

Na području i u neposrednoj blizini Grada Đakova nema područja Ekološke mreže Republike Hrvatske.

3. IZVORI PODATAKA

1. Antolović, J., Frković, A., Grubešić, M., Holcer, D., Vuković, M., Flajšman, E., Grgurev, M., Hamidović, D., Pavlinić, I., Tvrtković, N.: Crvena knjiga sisavaca Hrvatske, Državni zavod za zaštitu prirode, Zagreb, 2006.
2. Brigić, A., Buj, I., Ćaleta, M., Mrakovčić, M., Mustafić, P., Zanella, D.: Crvena knjiga slatkovodnih riba Hrvatske, Državni zavod za zaštitu prirode, Zagreb, 2006.
3. Direktiva o očuvanju ptica koje slobodno žive u prirodi (79/409/EEC)
4. Direktiva o zaštiti prirodnih staništa i divlje faune i flore (92/43/EEC)
5. Državni zavod za zaštitu prirode: Baza evidentiranih područja RH, 2010.
6. Državni zavod za zaštitu prirode: Baza karata rasprostranjenosti ugroženih vrsta Hrvatske - GIS datoteke, 2006., 2010.
7. Državni zavod za zaštitu prirode: Baza karata rasprostranjenosti važnih područja za sve ptičje vrste iz Dodatka I. EU Direktive o pticama (u suradnji sa Zavodom za ornitologiju HAZU), 2005.
8. Državni zavod za zaštitu prirode: Baza područja Ekološke mreže RH, 2007.
9. Državni zavod za zaštitu prirode: Baza podataka o potencijalnim područjima NATURA 2000 u Hrvatskoj, 2010.
10. Državni zavod za zaštitu prirode: Baza podataka – Karta staništa (izradio u okviru projekta «Kartiranje staništa RH» - OIKON d.o.o., Institut za primijenjenu ekologiju).
11. Državni zavod za zaštitu prirode: Baza zaštićenih područja RH, 2010.
12. Državni zavod za zaštitu prirode: Crveni popis ugroženih biljaka i životinja Hrvatske, Zagreb, 2004.
13. Janjev Hutinec, B., Kletečki, E., Lazar, B., Podnar Lešić, M., Skejić, J., Tadić, Z., Tvrtković, N.: Crvena knjiga vodozemaca i gmazova Hrvatske, Državni zavod za zaštitu prirode, Zagreb, 2006.
14. Ministarstvo kulture: Nacionalna klasifikacija staništa - nadopunjena verzija iz 2004. (Radna skupina za Nacionalnu klasifikaciju staništa - U okviru projekta 'Kartiranje staništa RH'- OIKON d.o.o., Institut za primijenjenu ekologiju), 2005.
15. OIKON d.o.o. Institut za primijenjenu ekologiju za Ministarstvo zaštite okoliša i prostornog uređenja: Karta staništa Republike Hrvatske, 2004.
16. Ozimec, R., Bedek, J., Gottstein, S., Jalžić, B., Slapnik, R., Štamol, V., Bilandžija, H., Dražina, T., Kletečki, E., Komerički, A., Lukić, M., Pavlek, M.: Crvena knjiga špiljske faune Hrvatske, Državni zavod za zaštitu prirode, Zagreb, 2009.
17. Pravilnik o ocjeni prihvatljivosti plana, programa i zahvata za ekološku mrežu (N.N. 118/09)
18. Pravilnik o proglašavanju divljih svojti zaštićenim i strogo zaštićenim (N.N. 99/09)
19. Pravilnik o vrstama stanišnih tipova, karti staništa, ugroženim i rijetkim stanišnim tipovima te mjerama za očuvanje stanišnih tipova (N.N. 7/06, 119/09)
20. Radović, D., Kralj, J., Tutiš, V., Ćiković, D.: Crvena knjiga ugroženih ptica Hrvatske, Ministarstvo zaštite okoliša i prostornog uređenja, Zagreb, 2003.
21. Radović, D., Kralj, J., Radović, J., Topić, R.: Nacionalna ekološka mreža – važna područja za ptice u Hrvatskoj, Državni zavod za zaštitu prirode, Zagreb, 2003.
22. Tvrtković, N. i sur.: Crvena knjiga danjih leptira Hrvatske (u pripremi), Državni zavod za zaštitu prirode, Zagreb
23. Uredba o proglašenju ekološke mreže (N.N. 109/07)
24. Zakon o zaštiti prirode (N.N. 70/05, 139/08, 57/11)

4. PRILOZI

1. Karta staništa područja Grada Đakova
2. Karta zaštićenih područja na području Grada Đakova

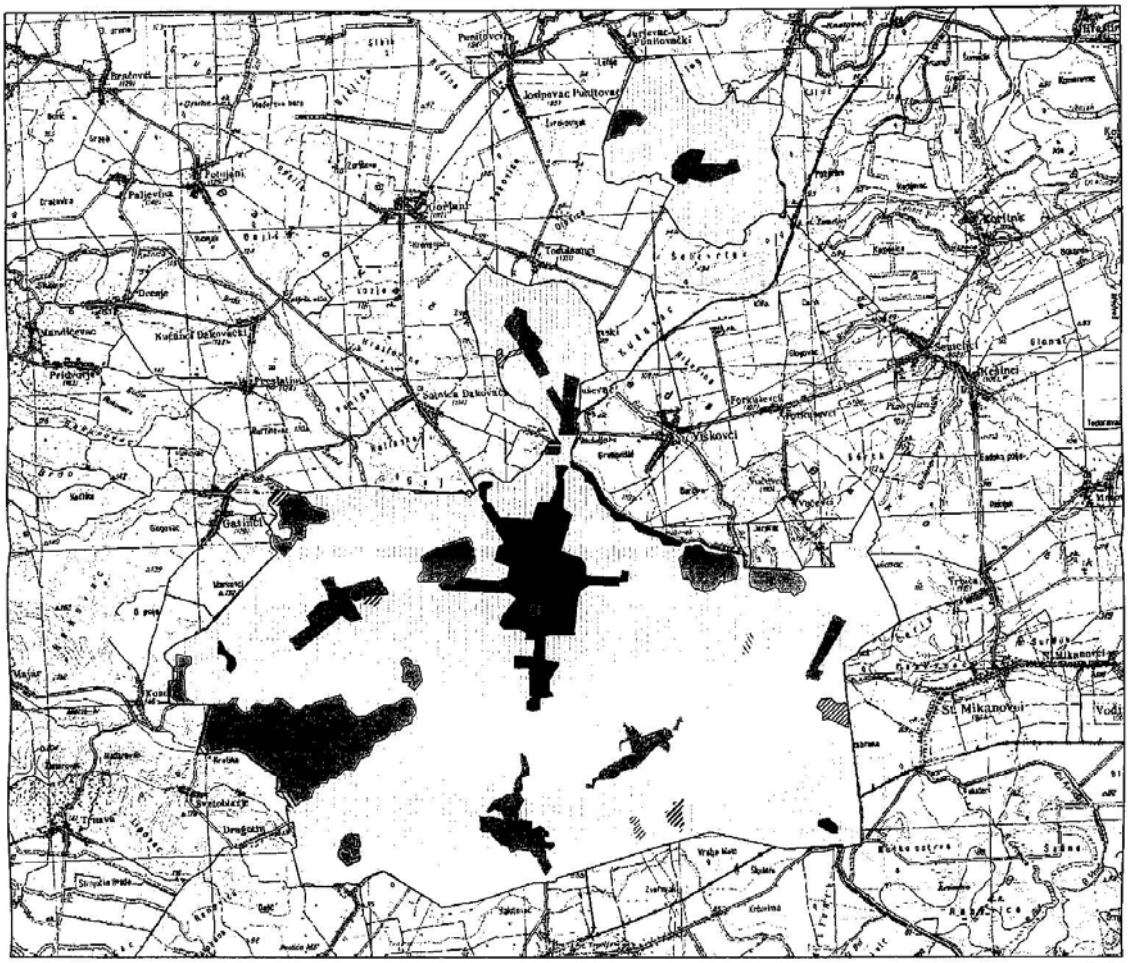

Karta staništa RH

Predmetno područje: Grad Đakovo

Legenda

Granica predmetnog područja

Tipovi staništa prema Nacionalnoj klasifikaciji staništa

- A11, Stalne stajaćice
- C22, Vlažne livade Srednje Europe
- C23, Mezofilne livade Srednje Europe
- C24, Vlažni, nitrofilni travnjaci i pašnjaci
- E11/E12, Poplavne šume vrba / Poplavne šume topola
- E22, Poplavne šume hrasta lužnjaka
- E31, Mješovite hrastovo-grabove i čiste grabove šume
- E93, Nasadi širokolisnog drveća
- I21, Mozaici kultiviranih površina
- I31, Intenzivno obrađivane oranice na komasiranim površinama
- I81, Javne neproizvodne kultivirane zelene površine
- J11, Aktivna seoska područja
- J11/J13, Aktivna seoska područja / Urbanizirana seoska područja
- J13, Urbanizirana seoska područja
- J21, Gradske jezgre
- J22, Gradske stambene površine
- J41, Industrijska i obrtnička područja
- I1313, Utrina tvrdike i ptičjeg dvornika
- I1511, Zajednica lukovičaste krabljike

Mjerilo 1:100000

0 1 2 3 km

N

Napomena: Prilikom kartiranja staništa RH, minimalna jedinica kartiranja iznosila je 9 hektara što odgovara mjerilu 1: 100 000

Izvori podataka:
Karta staništa RH, Oikon d.o.o. za Ministarstvo kulture, 2004.
TK 1: 100000, Državna geodetska uprava

DRŽAVNI ZAVOD ZA ZAŠTITU PRIRODE ZAGREB

RAVNATELJ

Davorin Marković

Državni zavod za zaštitu prirode

Datum izrade: 07.09.2011.

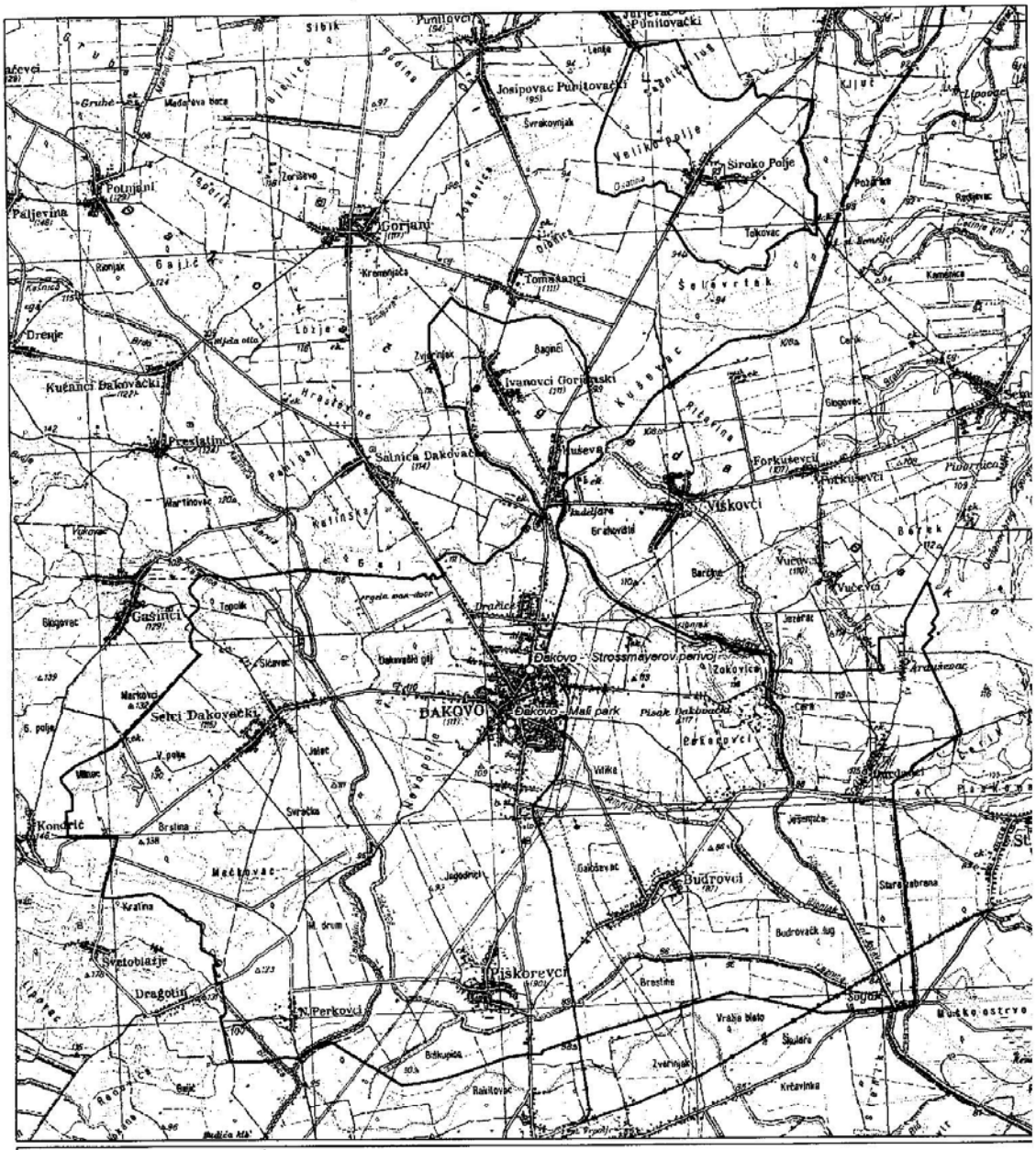

Karta zaštićenih područja RH

Predmetno područje: Grad Đakovo

Legenda

Granica predmetnog područja

Zaštićena područja RH

O Spomenik parkovne arhitekture

Izvori podataka:
Zaštićena i ovidentirana područja RH, DZZP 2011.
TK 1: 100000, Državna geodetska uprava

Mjerilo 1:75000

0 1 2 3 km

N

DRŽAVNI ZAVOD ZA ZAŠTITU PRIRODE ZAGREB

RAVNATELJ

Davorin Marković

Državni zavod za zaštitu prirode

Datum izrade: 07.09.2011.

C) MIŠLJENJA I SUGLASNOSTI IZ ČLANKA 94. ZAKONA O PROSTORNOM UREĐENJU I GRADNJI

Nositelj izrade je prema članku 94. Zakona o prostornom uređenju i gradnji dostavio pozive za dostavu mišljenja petorici tijela i osoba (1. Županijski zavod za prostorno uređenje-Osijek, 2. Konzervatorski odjel u Osijeku, 3. Uprava za zaštitu prirode-Zagreb, 4. Đakovački vodovod-Đakovo i 5. Elektroslavonija-Osijek). U zakonskom roku sva tijela i osobe, osim Elektroslavonije-Osijek dostavile su svoje mišljenje i prethodne suglasnosti, čiji preslici su priloženi u nastavku.

Naknadno, prema dopisu od 12.07.2012 (KLASA. 350-02/12-01/01, UR.BROJ: 2158/1-01-22/42-12-05) su dobavljena još tri mišljenja (Hrvatski telekom-Zagreb, Državna uprava za zaštitu i spašavanje-Osijek i HAKOM Zagreb), čiji preslici su priloženi u nastavku.

Pored toga, u nastavku su priloženi preslici Odluke i Sporazum o izmjeni granice Grada Đakova i Općine Satnica Đakovačka.

U nastavku je priložena i preslika Prethodne suglasnosti Općine Satnica Đakovačka na Nacrt konačnog prijedloga izmjena i dopuna PPUG Đakova.

JAVNA USTANOVA
ZAVOD ZA PROSTORNO UREĐENJE
OSJEČKO-BARANJSKE ŽUPANIJE
31 000 Osijek,

KLASA: 350-02/11-01/25
URBROJ: 2158/85-12-6
U Osijeku, 26. ožujka 2012. godine

GRAD ĐAKOVO
Trg dr. Franje Tuđmana 2
31400 Đakovo

28. 03. 2012
37

PREDMET: ***Izmjene i dopune Prostornog plana uređenja Grada Đakova - mišljenje, daje se***

Veza: KLASA: 350-01/11-01/07; URBROJ: 2158/01-03-03-12- od 01. ožujka 2012. godine

Poštovani,

Temeljem članka 94. Zakona o prostornom uređenju i gradnji ("Narodne novine" broj 76/07., 38/09., 55/11. i 90/11. - u daljnjem tekstu: Zakon) obratili ste se ovom Zavodu u svrhu pribavljanja mišljenja o poštivanju zahtjeva koje je u postupku izrade izmjena i dopuna Prostornog plana uređenja Grada Đakova temeljem članka 79. citiranog Zakona nositelju izrade plana uputio ovaj Zavod. U tu svrhu u privitku dopisa gore naznačenih oznaka dostavili ste nam Nacrt konačnog prijedloga Izmjena i dopuna Prostornog plana uređenja Grada Đakova (u daljnjem tekstu: Plan) u elektronskom obliku.

Uvidom u dostavljeno, temeljem članka 94. Zakona dajemo:

M I Š LJ E NJ E

da su planske smjernice ovog Zavoda dane pod KLASA: 350-02/11-01/25; URBROJ: 2158/85-11-2, 24. kolovoza 2011. godine pretežno primijenjene u izradi Plana.

Budući da ovaj Zavod prema članku 98. stavak 3. Zakona izdaje mišljenje o usklađenosti konačnog prijedloga prostornog plana s Prostornim planom Osječko-baranjske županije („Županijski glasnik" broj 1/02. i 4/10. - u daljnjem tekstu: PPOBŽ), neophodno je u Planu primijeniti sve planske smjernice ovog Zavoda jer u protivnom mišljenje o usklađenosti Plana s PPOBŽ-om nećemo moći izdati. Napominjemo da ste se u članku 3. pod točkom 2. Odluke o izradi Izmjena i dopuna Prostornog plana uređenja Grada Đakova opredijelili za usklađivanje Prostornog plana uređenja Grada Đakova („Službeni glasnik" Grada Đakova broj 7/06. - u daljnjem tekstu: PPUG) s PPOBŽ.

U svrhu usklađenosti Plana, odnosno PPUG s PPOBŽ i Zakonom, te u svrhu njegove jednostavnosti i nedvojbenosti u provedbi, u Planu je potrebno izvršiti sljedeće:
- u Odredbama za provođenje provjeriti sadržaje članaka 28., 53., 65., 102. i 119.;
- izgradnja objekata za prihvat opasnog otpada i otpadnih jestivih ulja na području Grada nije obveza iz Plana gospodarenja otpadom Osječko-baranjske županije, već obveza jedinica lokalne samouprave temeljem posebnog propisa te u tom smislu korigirati članak 114.;

tel:(031) 213-378; fax:(031) 213-377; www.prostorobz.hr; e-mail:prostor@prostorobz.hr Matični Broj: 0242732(Žiro račun: 2500009-1102196598

- člankom 117. u odredbe se dodaju točke 264.a.-264.f. U dodanoj točki 264.d. pozivate se na: „Plan“ - precizirati koji, ali ne Plan gospodarenja otpadom Osječko-baranjske županije, eventualno Plan gospodarenja otpadom Grada?;
- u tekstualnom dijelu Plana dodan je tekst: „Obnovljivi izvori energije“ koji nije adekvatno inplementiran u odredbe za provođenje te smo mišljenja da je iste neophodno doraditi kako bi projicirali interese Grada;
- površine posebne namjene nismo smatrali za shodno spominjati u smjernicama za izradu Plana, međutim u Planu su uočene nedosljednosti u toj temi te smo mišljenja kako je i u tom segmentu potrebno izvršiti usklađenja s PPOBŽ i to na sljedeći način:
  - na kartografskom prikazu broj 1. prikazati područje posebne namjene „Mlinac“ (ukoliko raspolažete podatkom da navedeno područje više nije od interesa za obranu Republike Hrvatske molimo da nam o tome dostavite pisani podatak),
  - na kartografskom prikazu broj 3.A. ucrtati granicu sigurnosne zone sukladno podatku sa kartografskih prikaza broj 3.1.2. PPOBŽ-a koja se odnosi na područje „Mlinac“,
  - kompleks „Gaj“ na području Općine Satnica Đakovačka, prema podacima iz PPOBŽ više nije područje od interesa za obranu Republike Hrvatske, te je sljedom toga moguće ukloniti sigurnosne zone tog kompleksa koje se protežu na prostoru Grada Đakova a prikazane su na kartografskim prikazima broj 3.A., 4.B1. i 4.0.
  - na kartografskom prikazu broj 3.A dio sigurnosne zone vojnog kompleksa Gašinci pogrešno je opisano kao: „Kompleks Gorjani“, što je potrebno ispraviti,
  - u legendi na kartografskom prikazu broj 1. označeno je građevinsko područje izvan naselja žutom bojom bez namjene što je zbunjujuće i nejasno je na što se konkretno odnosi,
  - na kartografskom prikazu broj 2.C lokalni vodoopskrbni cjevovod Selci Đakovački-Gašinci uskladiti s PPOBŽ,
  - PPOBŽ-om je propisano da se odredbe za provođenje u prostornim planovima jedinica lokalne samouprave moraju pisati odvojeno za gradove od onih za ostala naselja. Budući da je za naselje Đakovo izrađen GUP (s elementima UPU-a) sugeriramo da se u Odredbama Plana navede kako se izgradnja u Đakovu - kao naselju gradskih obilježja provodi prema odredbama GUP-a, dok se Odredbe Plana odnose na sva ostala naselja,
  - Zakonom je propisano da prostorni plan uređenja jedinica lokalne samouprave između ostalog sadrži i: „obveznu izradu prostornih planova užih područja i njihov obuhvat s pripadajućim prometnim površinama koje ih povezuju sa širim područjem“. Zakon je također propisao i za koje površine je obvezna izrada planova užih područja odnosno UPU-a i DPU-a. Temeljem Zakona neophodno je na Zakonom definiran način proširiti obuhvate svih predviđenih planova užih područja. Zakon predviđa izradu DPU-a za područja na kojima je potrebno provesti komasaciju (NE preparcelaciju) pa se postavlja pitanje treba li zaista vršiti komasaciju na svim područjima za koja je planirana izrada DPU-a?

U članku 3. Odluke o izradi izmjena i dopuna PPUG pod točkom 1. opredjelili ste se za usklađivanje granica Grada Đakova sukladno Odluci i Sporazumu sa Općinom Satnica Đakovačka. Budući se radi i o prostoru susjedne jedinice lokalne samouprave (koju u članku 9. niste naveli kao sudionika u izradi tekućih izmjena i dopuna, a trebali ste) pozivamo vas da:

- u što kraćem roku ovom Zavodu dostavite preslik navedenog Sporazuma, koji će nam između ostalog poslužiti i za potrebe ažuriranja podataka o granicama jedinica lokalne samouprave u okviru geoinformacijskog sustava prostornog uređenja koju temeljem Zakona vodi ovaj Zavod;
- na Nacrt konačnog prijedloga Plana ishodite suglasnost Općine Satnica Đakovačka koju ćete zajedno s Konačnim prijedlogom Plana dostaviti ovom Zavodu pri zahtjevu za mišljenje prema članku 98. Zakona. Navedeno je neophodno jer se izmjene koje se reflektiraju na područje susjednih jedinica lokalne samouprave treba provoditi u obje jedinice lokalne

samouprave istovremeno, a budući da Općina Satnica Đakovačka tek razmišlja o pokretanju izrade izmjena i dopuna svog prostornog plana, raskorak je evidentan;
- date obrazloženje temljem čega je utvrđeno građevinsko područje pod nazivom Štrosmajerovac.

U Odluci o prostornom planu Grada Đakova ("Službeni glasnik" Grada Đakova broj 7/06.), u svrhu usklađenosti s PPOBŽ potrebno je:
- revidirati članak 13. prema našim ranije danim primjedbama vezanim za površine posebne namjene i sigurnosne zone oko njih,
- dodatno sa Zakonom i PPOBŽ-om uskladiti članak 58. stavak 3., članak 101. stavak 1., članak 110. stavak 1., podnaslov 2.3.1.,
- članak 113. usporediti s člankom 108.,
- članci 141.-144. tematski pripadaju smjernicama za izradu planova užih područja,
- članak 150. dodatno uskladiti s PPOBŽ,
- članak 171. dodatno uskladiti s PPOBŽ,
- nejasno je temeljem čega su brisane druga i treća alineja stavka 2. u članku 199.,
- članak 212. dodatno uskladiti s PPOBŽ,
- iz članka 223. brisane su elektroenergetske građevine od važnosti za Županiju iz distribucijskih građevina, zašto nisu prebačene u građevine prijenosa?,
- temeljem čega je mijenjan članak 246. dok recimo 247. nije?,
- članak 273. podstavak a) alineju 3. uskladiti s PPOBŽ,
- članak 274. i 275. dodatno uskladiti sa Zakonom.

Molimo da se prije utvrđivanja Konačnog prijedloga Plana, na isti primjeni ovo mišljenje, inače nećemo biti u mogućnosti izdati pozitivno mišljenje prema članku 98. Zakona

S poštovanjem,

JAVNA USTANOVA ZAVOD ZA PROSTORNO UREĐENJE OSJEČKO-BARANJSKE ŽUPANIJE OSIJEK

Ravnatelj:
Oliver Grbić, dipl.ing.arh.

Na znanje:
- Zavod za prostorno planiranje d.d., Vijenac P.Kolarića 5a, 31000 Osijek

REPUBLIKA HRVATSKA
MINISTARSTVO KULTURE
Uprava za zaštitu kulturne baštine
Konzervatorski odjel u Osijeku
31000 Osijek, Kuhačeva 27
Tel. 031/207-400, Fax.207-404

532-12-28

GRAD ĐAKOVO
Odjel za komunalne djelatnosti i
prostorno uređenje
31400 Đ A K O V O
Trg F. Tuđmana 4

Klasa:612-08/12-10/0082
Urbroj:532-04-08/01-12-03
Osijek, 21. 03. 2012.

Predmet:- prethodna suglasnost na Nacrt konačnog prijedloga Izmjena i dopuna PPU Grada Đakova -

Povodom Vašeg pismenog zahtjeva klasa:350-01/11-01/07, urbroj:2121/0-03-03-12 na temelju članka 56. u svezi s člankom 6. stavkom 1. točka 9. Zakona o zaštiti i očuvanju kulturnih dobara ("NN" 69/99. 151/03. 157/03.87/09. 88/10. 61/11.) donosimo slijedeću:

PRETHODNU SUGLASNOST

na Nacrt konačnog prijedloga Izmjena i dopuna Prostornog plana uređenja Grada Đakova koji je izradio Zavod za prostorno planiranje, d.d. Osijek, ožujak 2011.

Nacrt konačnog prijedloga Izmjena i dopuna PPU Grada Đakova sastavni je dio ove prethodne suglasnosti.

Pročelnica:
Ivana Sudić,dipl.ing.arh.

Dostaviti:
1. Dokumentacija - ovdje
   privitak: CD
2. Pismohrana - ovdje

REPUBLIKA HRVATSKA
MINISTARSTVO ZAŠTITE OKOLIŠA
I PRIRODE
10000 Zagreb, Ulica Republike Austrije 14
Tel: 01/ 3782 111 Fax: 01/ 4866 100

03

350-01/11-01/07 03

517-12-27

KLASA: 612-07/11-49/653
URBROJ: 517-12-8
Zagreb, 9. ožujka 2012.

Osječko-baranjska županija
Grad Đakovo
Odjel za komunalne djelatnosti i prostorno uređenje
31 400 Đakovo

Predmet: Izmjene i dopune prostornog plana uređenja Grada Đakova, nacrt konačnog prijedloga plana
- prethodna suglasnost, **dostavlja se**

Veza Vaša klasa: 350-01/11-01/07, urbroj: 2121/01-03-03-12 od 1. ožujka 2012.

Nakon uvida u dostavljen elaborat nacrta konačnog prijedloga Izmjena i dopuna prostornog plana uređenja Grada Đakova u Osječko baranjskoj županiji, iz 2012. godine, koji je izradilo Zavod za prostorno planiranje d.d. iz Osijeka, Ministarstvo zaštite okoliša i prirode, temeljem odredbe članka 124. stavak 3. Zakona o zaštiti prirode («Narodne novine», br. 70/05, 139/08 i 57/11), izdaje Naslovu, kao nositelju izrade plana

prethodnu suglasnost

u postupku donošenja Izmjena i dopuna prostornog plana uređenja Grada Đakova, u čijem se obuhvatu nalaze zaštićene prirodne vrijednosti, te se iste, s tog stanovišta, mogu uputiti u daljnju proceduru donošenje.

S poštovanjem,

REPUBLIKA HRVATSKA
MINISTARSTVO ZAŠTITE OKOLIŠA I PRIRODE

POMOĆNIK MINISTRICE
Renata Strzrep

DOSTAVITI:
1. Naslovu
2. evidencija, ovdje
3. u spis predmeta, ovdje

O tome obavijest:
- Zavod za prostorno planiranje d.d. 31 000 Osijek Vijenac Paje Kolarića 5a

Page 1 of 1

03

ĐAKOVAČKI VODOVOD d.o.o.
31 400 Đakovo
Bana J. Jelačića kbr. 65
UR.BROJ :401 /2012
Đakovo, 28.03.2012.

350-01/11-01/07 03
379-12-30

REPUBLIKA HRVATSKA
OSJEČKO-BARANJSKA ŽUPANIJA
GRAD ĐAKOVO
Odjel za komunalne djelatnosti i
prostorno uređenje
Trg dr. Franje Tuđmana kbr. 4
Đakovo

Predmet: Izmjene i dopune prostornog plana uređenja Grada Đakova

Veza Vaša klasa:350-01/11-01/07, urbroj:2121/01-03-03-12 od 1. ožujka 2012.

Nakon uvida u dostavljen elaborat nacrta konačnog prijedloga Izmjene i dopune prostornog plana uređenja Grada Đakova, koji je izradio Zavod za prostorno planiranje d.d. iz Osijeka, Đakovački vodovod d.o.o. temeljem članka 94. Zakona o prostornom uređenju i gradnji izdaje Naslovu, kao nositelju izrade plana

prethodnu suglasnost

u postupku donošenja Izmjena i dopuna prostornog plana uređenja Grada Đakova.

Rukovoditelj OJ Vodoopskrba

Petar Blažević ing. stroj.

OIB 04829242916

Hrvatski Telekom

Hrvatski Telekom d.d.
Odjel za upravljanje dokumentacijom, energetsko strojarskom i mrežnom infrastrukturom
Savska cesta 32, HR - Zagreb
Telefon: +385 1 491-7200
Telefaks: +385 1 491-7118

Republika Hrvatska
ŽUPANIJA OSJEČKO-BARANJSKA
GRAD ĐAKOVO
03 -08- 2012
350-01/11-01/07

REPUBLIKA HRVATSKA
OSJEČKO-BARANJSKA ŽUPANIJA
GRAD ĐAKOVO
GRADONAČELNIK
Trg dr. F. Tuđmana 4
31400 ĐAKOVO

Od JOP 15946343
Telefon 01/4911-154
Datum 30.07.2012.
Predmet ID PPUG Đakovo

Poštovani,

Na osnovu Vašeg poziva pod brojem Klasa: 350-01/11-01/07, Ur.broj: 2121/01-03-03-12- od 16.srpnja 2012. dostavljamo Vam naše mišljenje.

U dogledno vrijeme imamo u planu dobivanje suglasnosti i sredstava za izgradnju kabelske kanalizacije u zoni obuhvata prostornog plana uređenja grada Đakova.
Ovim putem vam šaljem projekt PM Đakovo sjever – blok Dračice kako bi se vidjelo o kojem dijelu grada se radi.

Prilog: CD

S poštovanjem,

Po Direktor Odjela za upravljanje dokumentacijom, energetsko strojarskom i mrežnom infrastrukturom
Hrvatski Telekom
Hrvatski Telekom d.d.
Zagreb
Milan Gjeranić, dipl.ing.
T4i

Hrvatski Telekom d.d.
Adresa Savska cesta 32, 10 000 Zagreb
Kontakti telefon: +385 1 491-1000; faks: +385 1 491-1011;
Internet: www.t.ht.hr
Poslovna banka 2360000-1101310875 (Zagrebačka banka d.d. Zagreb); OIB: 81793146560
Nadzorni odbor A.Moelich – predsjednik
Uprava I. Mudrinić – predsjednik, dr. sc. Dogan, B. Poldrugač, B. Skaramuča, I. Jolić Šimović, J. Busé
Registar trgovačkih društava Trgovački sud u Zagrebu, MBS: 080266256;
temeljni kapital: 8.188.853.500,00 kuna; ukupni broj dionica: 81.888.535;
nominalni iznos jedne dionice: 100,00 kuna

unicef
Hrvatski Telekom - prvi partner UNICEF-a u Hrvatskoj

Republika Hrvatska
Grad Đakovo
Primljeno: 25 -07- 2012
Klasifikacijska oznaka: 350-01/11-01/07 | Org. jed.: 03
Urudžbeni broj: 543-12 | Pril. | Vrij.

REPUBLIKA HRVATSKA
DRŽAVNA UPRAVA ZA ZAŠTITU I SPAŠAVANJE
PODRUČNI URED ZA ZAŠTITU I SPAŠAVANJE
O S I J E K

KLASA: 350-02/11-01/19
URBROJ: 543-09-01-12-8
Osijek, 23. srpnja 2012.

GRAD ĐAKOVO
Gradonačelnik
Trg Franje Tuđmana 4
31400 Đakovo

PREDMET: Izmjene i dopune PPU Grada Đakova,
- mišljenje na Nacrt konačnog prijedloga, dostavlja se

Veza: vaša KLASA: 350-01/11-01/07, URBROJ:2121/01-03-03-12-
od 16. srpnja 2012. god.

Sukladno odredbama članka 94. stavak 1.Zakona o prostornom uređenju i gradnji („NN" broj:76/07 i 38/09; 55/11; 90/11 i 50/12), članka 35. stavak 1. alineja 7.Zakona o zaštiti i spašavanju („NN" broj:174/04, 79/07, 38/09 i 127/10), Područni ured za zaštitu i spašavanje Osijek daje **mišljenje** na Nacrt konačnog prijedloga Izmjena i dopuna PPU Grada Đakova u smislu poštivanja osnovnih zahtjeva u provođenju mjera zaštite i spašavanja od katastrofa i velikih nesreća.

U provedenom postupku izrade i donošenja predmetnog dokumenta prostornog uređenja sukladno čl. 79. Zakona o prostornom uređenju i gradnji, nositelju izrade Gradu Đakovu, dostavljeni su zahtjevi (smjernice) u svezi provođenja mjera zaštite i spašavanja od katastrofa i velikih nesreća, naš dopis KLASA: 350-02/11-01/19, URBROJ: 543-09-01-11-2 od 17.kolovoza 2011. godine, kao i primjedbe na prijedlog plana, naš dopis KLASA: 350-02/11-01/19, URBROJ: 543-09-01-11-5 od 22.studenog 2011. godine, koje je nositelj izrade trebao ugraditi u navedeni plan.

Pravilnik o metodologiji za izradu procjena ugroženosti i planova zaštite i spašavanja („NN" br. 38/08), u članku 4.st.2. propisuje da posebni izvadak iz Procjene ugroženosti stanovništva, materijalnih i kulturnih dobara i okoliša od katastrofa i velikih nesreća jedinica lokalne i područne (regionalne) samouprave naslovljen kao „Zahtjevi zaštite i spašavanja u dokumentima prostornog uređenja" čini sastavni dio dokumenata prostornog uređenja jedinica lokalne i područne (regionalne) samouprave.
Slijedom navedenog proizlazi obveza nositelja izrade plana, da izvadak „Zahtjevi zaštite i spašavanja u dokumentima prostornog uređenja Grada Đakova", usvojen 19.prosinca 2011. godine na sjednici Gradskog vijeća Grada Đakova, ugradi u predmetni plan.

S poštovanjem,

PROČELNIK:
Cvjetko Obradović, univ.spec.oec.

REPUBLIKA HRVATSKA - DRŽAVNA UPRAVA ZA ZAŠTITU I SPAŠAVANJE - PODRUČNI URED ZA ZAŠTITU I SPAŠAVANJE - OSIJEK

DOSTAVITI:
- naslovu,
- pismohrani, ovdje.

Na znanje:
- DUZS, Sektor za civilnu zaštitu, Zagreb

HAKOM

REPUBLIKA HRVATSKA ŽUPANIJA OSJEČKO-BARANJSKA GRAD ĐAKOVO
23-07-2012
350-04/11-01/07 03

KLASA: 350-05/11-01/734
URBROJ: 376-10/SP-12-6 (JŠ)
Zagreb, 18. srpanj 2012. god.

Republika Hrvatska
Osječko-Baranjska županija
Grad Đakovo
Odjel za komunalne djelatnosti i prostorno uređenje
Trg dr. Franje Tuđmana 4
31400 Đakovo

PREDMET: **GRAD ĐAKOVO**
IZMJENE I DOPUNE PPU GRADA ĐAKOVA
-mišljenje o usklađenosti konačnog prijedloga plana s utvrđenim zahtjevima iz članka 79. ZOPUG

Veza: Vaš dopis KLASA: 350-01/11-01/07, URBROJ: 2121/01-03-03-12-, od 16. srpnja 2012.

Vašim dopisom od ove Agencije zatražili ste da vam na osnovu čl. 94. Zakona o prostornom uređenju i gradnji i čl. 25. st. (3) Zakona o elektroničkim komunikacijama (NN br. 73/2008 i 90/2011) izda mišljenje na konačni prijedlog IZMJENE I DOPUNE PPU GRADA ĐAKOVA.

Uvidom u dostavljeni konačni prijedlog IZMJENE I DOPUNE PPU GRADA ĐAKOVA **potvrđujemo** da je isti **usklađen s našim zahtjevima.**

S poštovanjem,

RAVNATELJ
HRVATSKA AGENCIJA ZA POŠTU I ELEKTRONIČKE KOMUNIKACIJE
ZAGREB, Jurišićeva 3
dr. sc. Dražen Lučić

Dostaviti: Naslovu preporučeno

O D L U K U
O IZMJENI GRANICE IZMEĐU GRADA ĐAKOVA I OPĆINE SATNICA ĐAKOVAČKA

Članak 1.

Ovom Odlukom mijenja se granica između Grada Đakova i Općine Satnica Đakovačka.

Članak 2.

Granica između Grada Đakova i Općine Satnica Đakovačka određuje se kako slijedi: granica ide rubnim dijelom katastarskih čestica broj: 1519, 1522, 1576, 1577, 1578, 1579, 1580, 1645, 1646, 1647, 1708 i 1710 koje graniče s k.o. Đakovo i nalaze se u k.o. Satnica Đakovačka i ostaju unutar granice Općine Satnica Đakovačka.

Članak 3.

Temeljem ove Odluke gradonačelnik Grada Đakova i općinski načelnik Općine Satnica Đakovačka potpisat će Sporazum o izmjeni granice.

Članak 4.

Ova Odluka stupa na snagu osmoga dana od dana objave u Službenome glasniku Grada Đakova.

KLASA: 015-01/07-01/1
URBROJ:2121/01-01-01-08-1
Đakovo, 3. ožujka 2008. g.

PREDSJEDNIK GRADSKOG VIJEĆA
Ivica Mandić, dipl. ing., v.r.

Na temelju članka 4., stavka 1. Zakona o naseljima (Narodne novine, broj 54/88. i članka 32. Statuta Grada Đakova (Službeni glasnik Grada Đakova, broj 11/01. i 2/06.) Gradsko vijeće Grada Đakova na 22. sjednici održanoj 3. ožujka 2008. godine donosi

O D L U K U
O PRIPAJANJU ŠTROSMAJEROVCA NASELJU KUŠEVAC

Članak 1.

Ovom Odlukom mijenja se granica naselja Kuševac.

Članak 2.

Naseljeni dio Štrosmajerovca koji je Odlukom i Sporazumom o izmjeni granice između Grada Đakova i Općine Satnica Đakovačka (KLASA:015-01/07-01/1, URBROJ:2121/01-01-01-08-1) pripao Gradu Đakovu, pripaja se naselju Kuševac.

Članak 3.

Ova Odluka stupa na snagu osmoga dana od dana potpisivanja Sporazuma iz članka 2. ove Odluke i ima se objaviti u Službenome glasniku Grada Đakova.

KLASA: 015-01/07-01/1
URBROJ:2121/01-01-01-08-1
Đakovo, 3. ožujka 2008.g.

PREDSJEDNIK GRADSKOG VIJEĆA
Ivica Mandić, dipl. ing., v.r.

Na temelju članka 35. Zakona o lokalnoj i područnoj (regionalnoj) samoupravi (Narodne novine, broj 33/01. i 129/05.) i članka 32. Statuta Grada Đakova (Službeni glasnik Grada Đakova, broj 11/01. i 2/06.) Gradsko vijeće Grada Đakova na 22. sjednici održanoj 3. ožujka 2008. godine donosi

O D L U K U
o prestanku važenja Odluke o profesionalnom obavljanju dužnosti gradonačelnika

GRAD ĐAKOVO, Trg dr. F. Tuđmana 4, 31400 Đakovo, kojeg zastupa gradonačelnik Zoran Vinković, ing. s jedne strane

i

OPĆINA SATNICA ĐAKOVAČKA, A. Starčevića 28, 31421 Satnica Đakovačka, koju zastupa općinski načelnik Jozo Raič, sklapaju slijedeći

SPORAZUM
O IZMJENI GRANICE IZMEĐUGRADA ĐAKOVA
I OPĆINE SATNICA ĐAKOVAČKA

I.

Temeljem Odluke Gradskog vijeća Grada Đakova, Klasa:015-01/07-01/1 Urbroj:2121/01-01-01-08-1 od 3. ožujka 2008. godine i Odluke Općinskog vijeća Općine Satnica Đakovačka, Klasa:015-01/08-01/02 Urbroj:2121/06-01/08-1 od 7. ožujka 2008. godine, sporazumno se mijenja granica između Grada Đakova i Općine Satnica Đakovačka.

II.

Grad Đakovo i Općina Satnica Đakovačka sporazumno uređuju granicu kako slijedi: granica ide rubnim dijelom katastarskih čestica broj: 1519, 1522, 1576, 1577, 1578, 1579, 1580, 1645, 1646, 1647, 1708 i 1710 koje graniče s k.o. Đakovo i nalaze se u k.o. Satnica Đakovačka i ostaju unutar granice Općine Satnica Đakovačka.

III.

Kartografski prikaz granice prilog je ovom Sporazumu i čini njegov sastavni dio.

IV.

Ovaj Sporazum dostavlja se Središnjem državnom uredu za upravu, Državnoj geodetskoj upravi i Državnom zavodu za statistiku.

V.

Ovaj Sporazum sačinjen je u 5 (pet) istovjetnih primjeraka, po jedan svakoj sporazumnoj strani te po jedan uredima iz točke IV. Sporazuma.

VI.

Ovaj Sporazum stupa na snagu danom potpisa zastupnika obje sporazumne strane.

U Đakovu, 13. ožujka 2008. godine

KLASA: 015-01/08-01/02
URBROJ: 2121/06-01/08-2

ZA OPĆINU SATNICA ĐAKOVAČKA
Općinski načelnik
Jozo Raič, dipl. iur.

KLASA:015-01/07-01/1
URBROJ:2121/01-01-01-08-3

ZA GRAD ĐAKOVO
Gradonačelnik
Zoran Vinković, ing

03
17-04-2012
350-01/11-01/07 02
2121/06-12-31

REPUBLIKA HRVATSKA
OSJEČKO-BARANJSKA ŽUPANIJA
OPĆINA SATNICA ĐAKOVAČKA
NAČELNIK
KLASA: 350-01/12-01/02
URBROJ: 2121/06-01/12-1
Satnica Đakovačka, 16.04.2012.g.

GRAD ĐAKOVO
Odjel za komunalne djelatnosti
i prostorno uređenje
Đakovo, Trg dr. F. Tuđmana 4

Povodom Vašeg pisanog zahtjeva Klasa: 350-01/11-01/07, Urbroj: 2121/01-03-03-12, a na temelju članka 94. Zakona o prostornom uređenju i gradnji (Narodne novine br.76/07., 38/09.,55/11. i 90/11.) i članka 41. Statuta Općine Satnica Đakovačka izdaje naslovu, kao nositelju izrade plana

PRETHODNU SUGLASNOST

Na nacrt konačnog prijedloga Izmjena i dopuna Prostornog plana uređenja Grada Đakova koji je izradio Zavod za prostorno planiranje d.d. Osijek te se isti može uputiti u daljnju proceduru donošenja.

REPUBLIKA HRVATSKA • OSJEČKO-BARANJSKA ŽUPANIJA • OPĆINA SATNICA ĐAKOVAČKA • OPĆINSKI NAČELNIK • SATNICA ĐAKOVAČKA

Načelnik:

Ivica Soldat

D) IZVJEŠĆE O PRETHODNOJ I JAVNOJ RASPRAVI

U nastavku je priloženo Izvješće o prethodnoj raspravi i Izvješće o Javnoj raspravi.

REPUBLIKA HRVATSKA
OSJEČKO-BARANJSKA ŽUPANIJA
GRAD ĐAKOVO
Odjel za komunalne djelatnosti
i prostorno uređenje
KLASA: 350-01/11-01/07
URBROJ: 2121/01-03-03-11-
Đakovo, 07. studeni 2011. godine

IZVJEŠĆE
o prethodnoj raspravi u tijeku izrade nacrta
prijedloga Izmjena i dopuna Prostornog plana uređenja Grada Đakova

Na temelju članka 83. Zakona o prostornom uređenju i gradnji dana 04. studenog 2011.g. održana je prethodna rasprava u tijeku izrade nacrta prijedloga Izmjena i dopuna Prostornog plana uređenja Grada Đakova. Prethodna rasprava objavljena je u Glasu Slavonije 27. listopada 2011.g. i na oglasnoj ploči Grada Đakova. Na prethodnu raspravu pozvana su tijela i osobe utvrđene odlukom o donošenju plana. U zakonskom roku osam tijela i osoba dostavilo je zahtjeve, a izvan tog roka četiri tijela.

Pisana mišljena dostavili su: HAKOM, Državna uprava za zaštitu i spašavanje, Ministarstvo obrane RH, Hrvatski Telekom, Zavod za prostorno uređenje Osječko-baranjske županije, Ministarstvo regionalnog razvoja, šumarstva i vodnog gospodarstva, Hrvatske vode VGO Drave i Dunava, Ministarstvo kulture Konzervatorski odjel u Osijeku, Ministarstvo kulture Uprava za zaštitu kulturne baštine, Hrvatske ceste d.o.o., Ministarstvo kulture Uprava za zaštitu prirode.

Na prethodnoj raspravi sudjelovali su predstavnici izrađivača plana Zavod za prostorno planiranje d.d. Osijek, predstavnik Hrvatskih voda, predstavnici Đakovačkog vodovoda d.o.o., predstavnik Đakovoprojekta d.o.o.
Popis prisutnih nalazi se u prilogu ovog izvješća i čini njegov sastavni dio.

Uvodno izlaganje dao je gosp. Tucaković, odgovorni voditelj nacrta Izmjena i dopuna PPU Grada Đakova, ističući da je Odlukom o izradi obuhvaćeno osam izmjena i dopuna. Četiri izmjene i dopune (točke 1.-3. i 6.) odnose se na kartografski i tekstualni dio plana, a tri (točke 4., 5. i 7.) na tekstualni dio plana. Sadržaj i obuhvat točke 8. definirat će se u tijeku izrade plana.

U tijeku rasprave predstavnik Đakovačkog vodovoda izvijestio je da je Đakovački vodovod potpisao sa Hrvatskim vodama ugovor o financiranju studijske i projektne dokumentacije za sustav prikupljanja odvodnje i uređaj za pročišćavanje otpadnih voda aglomeracije Đakovo. Navedenim projektom predviđeno je spajanje naselja Budrovci i Piškorevci na uređaj za pročišćavanje Đakovo, a u PPU Grada Đakova bilo je predviđeno spajanje na uređaj za pročišćavanje Kaznica. Budući da je radi o projektu koji će se financirati iz sredstava IPA programa, a kako bi se mogla ishoditi građevinska dozvola predlaže se izmjena Plana u opisanom dijelu.
Pročelnik Odjela za komunalne djelatnosti i prostorno uređenje predlaže da se ovim izmjenama plana smanji područje rekreacijske namjene uz akumulaciju Mlinac prema priloženoj skici, jer je isto predimenzionirano te bi se tako oslobodio prostor za druge namjene.

Budući da nije bilo daljnjih prijedloga i primjedbi prethodna rasprava je zaključena.

IZVJEŠĆE IZRADILA:
Branka Alt-Higeli, dipl.iur.

PROČELNIK:
Damir Burilo, dipl.ing.građ.

ĐAKOVAČKI VODOVOD d.o.o.
Bana Josipa Jelačića 65
Đakovo
Urbroj:1385/2011
Đakovo, 11.11.2011.

03
11 -11- 2011
350-01/11-01/07 03
379-11-17

GRAD ĐAKOVO
Odjel za komunalne djelatnosti i prostorno uređenje
Trg dr. F. Tuđmana 4
Đakovo

PREDMET: Izmjene i dopune Prostornog plana uređenja Grada Đakova

Na prethodnoj raspravi izmjene i dopune prostornog plana uređenja Grada Đakova održanoj 04. Studenog 2011. godine ukazano je na problematiku rješenja odvodnje Grada Đakova.
Naime, Đakovački vodovod je sa Hrvatskim vodama potpisao Ugovor o financiranju studijske i projektne dokumentacije za sustav prikupljanja odvodnje i uređaj za pročišćavanje otpadnih voda aglomeracije Đakovo (EU projekt). Kako je tim projektom predviđeno spajanje naselja Budrovci i Piškorevci na UPOV Đakovo, a dosadašnjim Planom su oni bili predviđeni na spoj UPOV Kaznica, traži se izmjena istog. Prethodnim prostornim planom lokacija UPOV-a Đakovo predviđena je uz „Vitiku" a novoprojektirani UPOV Grada Đakova nalazi se cca 500 m zapadno (između ceste Đakovo-Budrovci i željezničke pruge te uz sami kanal Ribnjak).

Rukovoditelj OJ Odvodnja

Zlatko Ditrih, ing.građ.

ĐAKOVAČKI VODOVOD d.o.o.
Bana Jelačića 65
ĐAKOVO

ĐAKOVAČKI VODOVOD d.o.o.
OIB 04329242916

UREĐ OVLAŠTENOG INŽENJERA GEODEZIJE
TOMISLAV BIUK dipl.ing.kult.tehn.
Ivana Tišova 6, 31 400 Đakovo
KLASA : 930-03/08-02/549
UR. BROJ : 541-01/1-08-2
ZAGREB, 18.03.2008.

Katastarska općina SELCI ĐAKOVAČKI
Broj lista kat. plana 6
Vlasnik Brataljenović Mirko
Selci Đakovački, Bana Jelačića 6

SITUACIJSKI NACRT IZVEDENOG STANJA

MJERILO 1 : 1500

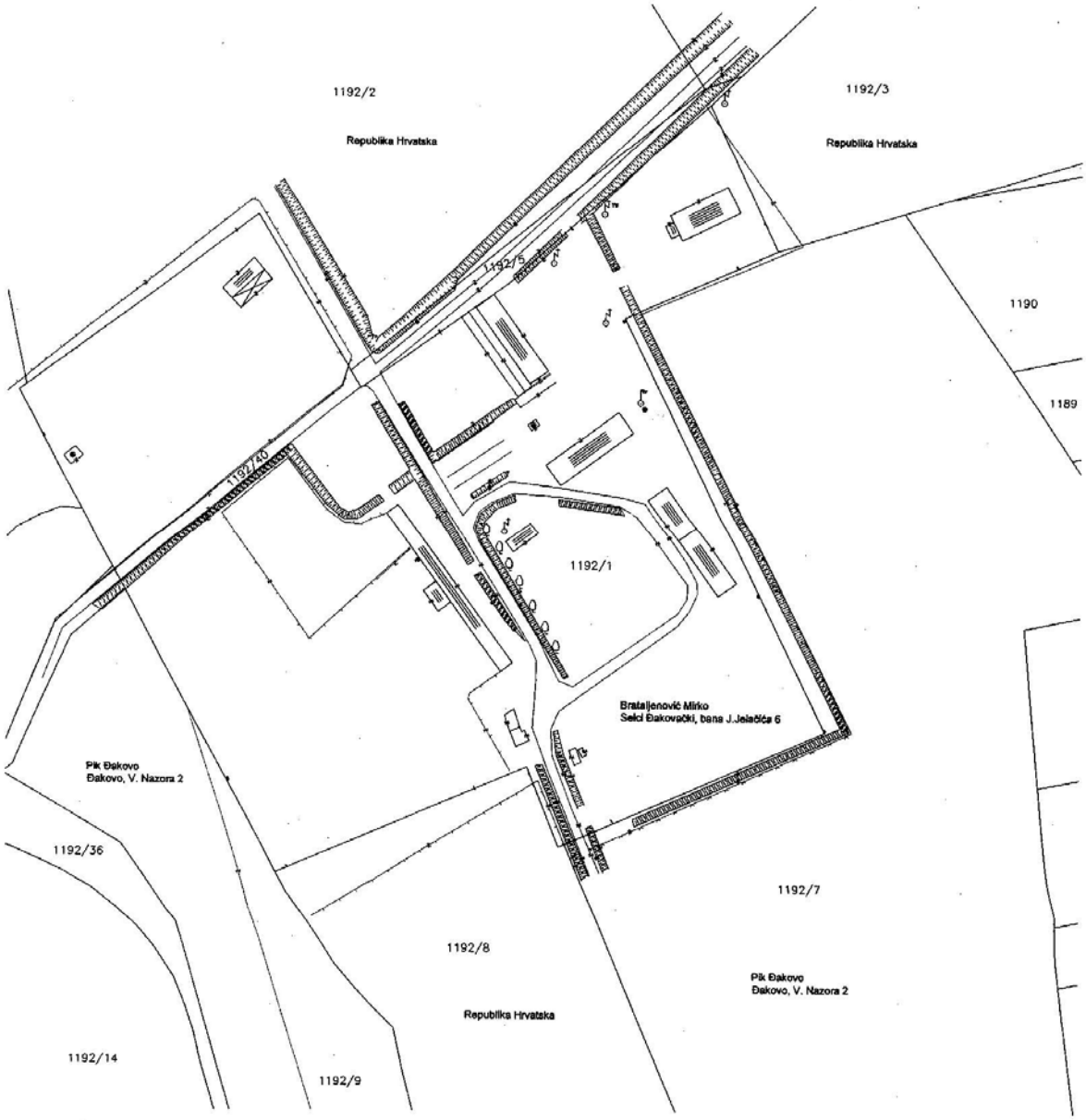

U Đakovu, 14.03.2011.

Izradio: Tomislav Biuk
dipl. ing. kult. tehn.
Ovlašteni inženjer geodezije
UREĐ OVLAŠTENOG INŽENJERA GEODEZIJE
Đakovo
Geo 524

Zemljišne knjige - e-izvadak, detalji uloška GK ĐAKOVO Page 1 of 1

Prikaz z.k. uloška - neslužbena kopija

REPUBLIKA HRVATSKA
OPĆINSKI SUD U ĐAKOVU
ZEMLJIŠNOKNJIŽNI ODJEL ĐAKOVO
Stanje na dan: **31.01.2012.**

Katastarska općina: **SELCI ĐAKOVAČKI** Broj uloška: **860**
Broj zadnjeg dnevnika: Z-1538/2011
Aktivne plombe:

ZK uložak je verificiran

A
Posjedovnica
PRVI ODJELJAK

Redni broj	Broj zemljišta (kat.čestice)	Oznaka zemljišta	Površina u			Primjedbe
			m^2	jutra	čhv	
1.	1192/1	MLINAC KBR. 1	54316			
		GOSPODARSKO DVORIŠTE	52605			
		GOSPODARSKA ZGRADA	326			
		GOSPODARSKA ZGRADA	360			
		GOSPODARSKA ZGRADA	524			
		SERVISNA ZGRADA	189			
		UPRAVNA ZGRADA	312			

B
Vlastovnica

Redni broj	Upisi	Primjedbe
1. UDIO 1/1		
1.	**BRATALJENOVIĆ MIRKO (MATO) SELCI ĐAKOVAČKI, B. JELAČIĆA 6**	

C
Teretovnica

Redni broj	Upisi	Iznos tereta	Primjedbe
Tereta nema!			

http://e-izvadak.pravosudje.hr/detalji-uloska-tisak.htm?ulozakId=2918130017&sudId=17 1.2.2012

PRETHODNA RASPAVA IZMJENE I DOPUNE PROSTORNOG PLANA UREĐENJA

POPIS PRISUTNIH

04.11.2011. u 12⁰⁰

IME I PREZIME	PREDSTAVNIK	POTPIS
ZLATKO DITRIH	ĐAKOVAČKI VODOVOD d.o.o.	[illegible]
PETAR BLAŽEVIĆ	ĐAKOVAČKI VODOVOD d.o.o.	[illegible]
IVAN GANTAR	HRVATVLE VODE	[illegible]
ZVONIMIR TUCHKOVIĆ	ZPU OSIJEK	[illegible]
STEFAN STAKOR	ZAVOD ZA PROSTORNO-PLANIRANJE OSIJEK	[illegible]
ZDENKA TROGRLIĆ	ĐAKOVAČKO/LET d.o.o.	[illegible]
SANDA MILAS	ZAVOD ZA PROST. PLANIRANJE d.d.	S. Milas
VLADO SUDAR	ZAVOD ZA PROSTORNO PLANIRANJE d.d.	Sudar
IVICA BUGARIĆ	— // —	[illegible]
DAMIR BURILO	PROČELNIK ODJELA	[illegible]

REPUBLIKA HRVATSKA
OSJEČKO-BARANJSKA ŽUPANIJA
GRAD ĐAKOVO
Odjel za komunalne djelatnosti i prostorno uređenje
KLASA: 350-01/11-01/07
URBROJ: 2121/01-03-03-11-
Đakovo, 24. siječnja 2012.g.

ZAPISNIK
sa javnog izlaganja o prijedlogu izmjena i dopuna Prostornog plana uređenja Grada Đakova

Javno izlaganje o prijedlogu izmjena i dopuna Prostornog plana uređenja Grada Đakova (dalje: PPUG Đakova) održano je 23. siječnja 2012.g. u 12,00 sati u prostorijama Grada Đakova.

Popis prisutnih nalazi se u prilogu ovog zapisnika i čini njegov sastavni dio.

Uvodno izlaganje dao je odgovorni voditelj plana Zvonimir Tucaković ističući da je Odlukom o izradi obuhvaćeno osam izmjena i dopuna. Četiri izmjene i dopune (točke 1.-3. i 6.) odnose se na kartografski i tekstualni dio plana, a tri (točke 4., 5. i 7.) na tekstualni dio plana. Sadržaj i obuhvat točke 8. definirat će se u tijeku izrade plana, naglašavajući da je u prethodnoj raspravi Đakovački vodovod d.o.o Đakovo dostavio prijedlog za izmjenu sustava prikupljanja odvodnje i uređaja za pročišćavanje otpadnih. Primjedba je prihvaćena i ugrađena u prijedlog plana kojim je predviđeno spajanje naselja Budrovci i Piškorevci na uređaj za pročišćavanje Đakovo kao i lokacija uređaja za pročišćavanje (između ceste Đakovo-Budrovci i željezničke pruge uz kanal Ribnjak).

Nakon uvodnog izlaganja sudionici su postavljali pitanja na koja su odgovarali predstavnici izrađivača plana.

Ankica Vidmar (HEP-Prijenos): Da li ima izmjena vezanih za elektroenergetsku mrežu, budući da nismo dobili materijal za prethodnu raspravu?

Odgovor: Izmjene su samo u onom dijelu koji se odnosi na usklađivanje sa Prostornim planom Osječko-baranjske županije.

HEP-Prijenosu je uručen Prijedlog plana u digitalnom obliku te su se izjasnili da će svoje primjedbe dostaviti ovom Odjelu u roku propisanom u objavi javne rasprave.

Anka Ćurić: Što znače izmjene koje se odnose na građevine u funkciji poljoprivredne proizvodnje?

Odgovor: Izmjene se odnose na usklađivanje s Prostornim planom županije, a kojim su puno detaljnije nego dosada propisani uvjeti gradnje građevina izvan granica građevinskog područja koje su u funkciji poljoprivredne proizvodnje.

Damir Burilo (pročelnik Odjela): Uvidom u prijedlog plana utvrdili smo da nije ugrađena izmjena odnosno smanjenje rekreacijske namjene uz akumulaciju Mlinac, a koju je Grad predložio u prethodnoj raspravi.

Odgovor: Primjedba se prihvaća i bit će ugrađena u konačni prijedlog plana.

Budući da nije bilo daljnjih pitanja, prijedloga i primjedbi prethodna rasprava je zaključena.
Dovršeno u 13,30.

Zapisničar:
Branka Alt-Higeli

Za nositelja izrade:
Damir Burilo

Branko Tolušić
Hercega Kolomana 103
31400 Đakovo

03

350-01/12-01/01

15- MJ-1

ODJEL ZA KOMUNALNE DJELATNOSTI I PROSTORNO UREĐENJE GRADA ĐAKOVA

ZAHTJEV: IZMJENA PROSTORNOG UREĐENJA, lokacija: GAJGEROVA PUSTARA

Poštovani,

Vlasnik sam bivše Gajgerove Pustare, to jest Ekonomskog dvorišta i objekata koji su služili kao štale za uzgoj stoke.
Pri kupovini dotičnog Ekonomskog dvorišta razmišljao sam o gradnji Staračkog doma, a da bi to mogao i ostvariti morao sam zatražiti izmjenu prostornog plana što sam i učinio, jer su mi namjere tada bile izgradnja Staračkog doma i rekreacijskog centra. Isto mi je bilo i prihvaćeno, ali kako je došlo do promjene zakona, te je tada država ukinula subvencije privatnim staračkim domovima, ja odustajem od gradnje staračkog doma i tražim građevinsku dozvolu za izgradnju farme muznih krava koju uredno i dobivam prije nego je donešena odluka o izmjeni prostornog plana.
Pošto sam izgradio farmu muznih krava , sada po direktivi Evropske unije trebam imati potreban prostor za izgradnju lagune i nadstrešnica za teliće i junice.

Kako bi mogao izgraditi navedene objekte i ispoštovati pravila Evropske unije potrebna mi je izmjena prostornog plana.

Molim Vas da mi promijenite trenutni postojeći prostorni plan :Turističko-rekreacijska zona Gajgerova Pustara, u novi : **poljoprivredno zemljište**.

Unaprijed Vam se zahvaljujem !

Branko Tolušić

27 -01- 2012

GRAD ĐAKOVO
ODJEL ZA KOMUNALNE DJELATNOSTI
I PROSTORNO UREĐENJE
Trg dr. Franje Tuđmana 4
ĐAKOVO

MANDARIĆ FILIP
ĐAKOVO
Otona Ivekovića 40
mob. 091 1854450

Predmet: Zahtjev za izmjenu i dopunu prostornog plana Grada Đakova

Ja, Mandarić Filip sam vlasnik kč.br. 1682, 1683/1, 1683/2, 1683/3 u K.O. PIŠKOREVCI koje su izvan granica građevinskog područja.
Ovim zahtjevom molim Grad Đakovo da izmjenama i dopunama prostornog plana Grada Đakova uvrsti moje čestice u građevnu zonu.
Uvrštavanjem ovih čestica u građevnu zonu omogućiti će mi se izgradnja javnog parkirališta za teretna i druga vozila.
Korist od tog parkirališta bi bila višestruka za naš Grad Đakovo

- Rješavanje prometa u mirovanju za Grad Đakovo
- Zapošljavanje novih ljudi

U nadi pozitivnog rješenja lijep pozdrav

/ Filip Mandarić /

HEP- Operator distribucijskog sustava d.o.o.

ELEKTROSLAVONIJA OSIJEK
Služba za razvoj i investicije
Odjel za razvoj mreža

adresa
31000 Osijek, Šetalište k. F. Šepera 1a
TELEFON • **031/244-317** • **031/244-377**
TELEFAKS • **031/213-103**
POŠTA • **31000** • **SERVIS**
ŽIRO RAČUN • **2390001-1400023895**

NAŠ BROJ I ZNAK **400800401-1633 /12 GJ.**

ŽUPANIJA OSJEČKO-BARANJSKA

GRAD ĐAKOVO

Odjel za komunalne djelatnosti i prostorno uređenje
TRG DR. F. TUĐMANA 4

VAŠ BROJ I ZNAK

PREDMET: **Izmjene i dopune prostornog plana uređenja Grada Đakova -primjedbe i prijedlozi na nacrt prijedloga za javnu raspravu-**

DATUM 24. siječanj 2012.

Poštovani !

Sukladno javnoj raspravi o konceptu prijedloga izmjena i dopuna prostornog plana Grada Đakova (novi PPUG) održanoj 23. siječnja 2012. za koji nam je 3. siječnja 2012. godine dostavljen i službeni poziv (klasa: 350-01/11-01/07, ur. broj: 2121/01-03-03-11-) te analizirajući dostavljeni nacrt prijedloga priređivača: *Zavod za prostorno planiranje d.d. Osijek,Vijenac P. Kolarića 5a* u elektroničkom obliku, dajemo slijedeće mišljenje:

1. Primjedbe i prijedlozi na obrazloženje prijedloga novog PPUG
   a) Dodatak podnaslovu „Distribucija električne energije" na str. 38 ovog novog PPUG treba izmijeniti:
      a) Tekst:

      ekonomski opravdani uvjeti. Ovakove energetske jedinice dozvoljava se graditi gospodarskoj namjeni, te na izdvojenim poljoprivrednim gospodarstvima.

      treba dopuniti tako da se omogući gradnja energetskih jedinica kogeneracije na obnovljive izvore i u prostorima predviđenim za gospodarenje otpadom.

      b) Tekst:

      Proizvedena električna energija bi se koristila za predaju u elektroenergetski sustav za vlastite elektroenergetske potrebe, a višak bi se predavao u elektrodistribucijs sustav. Za omogućavanje preuzimanja viška proizvedene električne energije distribucijski sustav nužno je omogućiti izgradnju potrebnih elektroenergetsk postrojenja, a to su: rasklopna postrojenja 35 kV i 10(20) kV i/ili TS 35/10(20) kV 10(20)/0,4 kV i potrebnih priključnih KB 10(20) kV i KB 0,4 kV."

      izmijenio bi se tako da glasi potpuno isto ili smislom istoznačno kao:

      Proizvedena električna energija bi se koristila za predaju u elektroenergetski sustav i/ ili za vlastite elektroenergetske potrebe. Za omogućavanje preuzimanja proizvedene električne energije u distribucijski sustav nužno je omogućiti izgradnju elektroenergetskih postrojenja što po potrebi obuhvaća: TS 35/10(20) kV i 10(20)/0,4 kV, rasklopna postrojenja 35 kV i 10(20) kV i priključne zračne ili podzemne elektroenergetske vodove naponske razine 35 kV, 10(20) kV i KB 0,4 kV."

2. Primjedbe i prijedlozi na Odredbe za provođenje novog PPUG

a) U izmjenama članka 66. točka 154. originalnog PPUG (stranica 50. novog PPUG) treba dodati i „- građevine infrastrukture" jer je nemoguće preuzeti toplinsku ili električnu energiju iz postrojenja za proizvodnju električne/toplinske energije iz obnovljivih izvora bez njih. Uz to, u građevine za uzgoj i skladištenje biljnih proizvoda mogu se ubrojiti i primjerice hladnjače koje zahtjevaju značajnije količine električne energije za svoj rad što je teško ili nemoguće izvesti bez spomenutih građevina.

b) U izmjenama članka 76. u točki 163b. nastaloj od točke 163. originalnog PPUG (stranica 55. novog PPUG) treba dodati i „- građevine infrastrukture" radi prethodno izloženih razloga.

c) U izmjenama članka 77. točka 164. originalnog PPUG (stranica 55. novog PPUG) treba tekstu:

Uz ribnjake je moguće graditi građevine za potrebe uzgoja ribe na način da se njihov građevinska (bruto) površina dimenzionira sa 12 m² građevine na 1 ha vodne površir ribnjaka.

dodati i: „- Uz to, uz ribnjake je moguće graditi i građevine infrastrukture radi osiguranja potrebnih količina el. energije propisane kvalitete".

d) U izmjenama članka 98. u točki 229a. dodanoj točki 229. originalnog PPUG (stranica 59. novog PPUG) treba tekst:

U sklopu gospodarskog kompleksa ili uz građevine za obavljanje intenzivne poljoprivredne proizvodnje moguća je gradnja postrojenja za proizvodnju električne i/ili toplinske energije koja kao resurs koriste alternativne odnosno obnovljive izvore.

izmijeniti tako da glasi isto ili smislom istoznačno kao:

U sklopu gospodarskog kompleksa, građevine za obavljanje intenzivne poljoprivredne proizvodnje ili površine namijenjene gospodarenju otpadom moguća je gradnja postrojenja za proizvodnju električne i/ili toplinske energije koja kao resurs koriste alternativne odnosno obnovljive izvore.

e) U izmjenama članka 98. u točki 229b. dodanoj točki 229. originalnog PPUG (stranica 60. novog PPUG) treba tekst:

Unutar granica građevinskih područja naselja postrojenja za proizvodnju električne energije i/ili toplinske energije koja kao resurs koriste energiju sunca mogu se graditi na građevnim česticama neovisno o namjeni, osim na površinama javne namjene.

izmijeniti tako da glasi isto ili smislom istoznačno kao:

Unutar granica građevinskih područja naselja postrojenja za proizvodnju električne energije i/ili toplinske energije koja kao resurs koriste energiju sunca mogu se graditi na građevnim česticama neovisno o namjeni, uključujući i površine javne namjene.

Omogućavanje gradnje takvih manjih solarnih elektrana na površinama javne namjene kao što su javna parkirališta ili na objektima od javnog značaja (škole, vrtići, zgrade državne i lokalne uprave i samouprave i sl), ne samo za isključive potrebe tih javnih namjena već i za predaju dijela proizvedene el. energije u distribucijski sustav u skladu je sa Strategijom energetskog razvoja Republike Hrvatske.

ČLAN HEP GRUPE

• TRGOVAČKI SUD U ZAGREBU **MBS 080434230** • OIB **46830600751** • MB **1643991** • UPLAĆEN TEMELJNI KAPITAL **20.000,00 HRK** • • UPRAVA DRUŠTVA • DIREKTOR **MIŠO JURKOVIĆ** • **www.hep.hr** •

b) Primjedbe i prijedlozi na II Obvezne priloge novog PPUG

a) U popisu sektorskih dokumenata i propisa koje je trebalo poštivati u izradi Plana svakako je trebalo dodati i Mrežna pravila elektroenergetskog sustava (NN 36/06).

2. Primjedbe i prijedlozi na broj i raspored trasa elektroenergetskih kabela 35 kV na situacijskom planu kartografskog prikaza PPUG naziva 2.B. Infrastrukturni sustavi - Proizvodnja, cijevni transport nafte i plina i plinoopskrba; Elektroenergetika:

a) Ucrtati podzemni kabel 35 kV koji interpolira transformator 35/0,4 kV za kućnu potrošnju TS 220/110 kV Đakovo (u Štrbincima) u ZDV 35 kV TS 35/10 kV Đakovo 1 – TS 110/35/10 kV Đakovo 2.

U slučaju nejasnoća kontaktirati Gordan Juretić, dipl.ing. na tel (031) 244-318 ili na e-mail: gordan.juretic@hep.hr .

S poštovanjem!

Za
Službu za razvoj i investicije

Prilog:

Ko: - Zavod za prostorno planiranje d.d. Osijek, Vijenac P. Kolarića 5a
- SRI

HEP - Operator distribucijskog sustava d.o.o. ZAGREB
DISTRIBUCIJSKO PODRUČJE 1
ELEKTROSLAVONIJA OSIJEK

ČLAN HEP GRUPE

• TRGOVAČKI SUD U ZAGREBU MBS 080434230 • OIB 46830600751 • MB 1643991 • UPLAĆEN TEMELJNI KAPITAL 20.000,00 HRK •
• UPRAVA DRUŠTVA • DIREKTOR MIŠO JURKOVIĆ
• www.hep.hr •

JAVNO IZLAGANJE
IZMJENA I DOPUNA PPU GRADA ĐAKOVA

POPIS PRISUTNIH 23.01.2012. u 12^{00}

IME I PREZIME	PREDSTAVNIK	POTPIS
VLADO SUDAR	ZAVOD ZA PROST. PLANIRANJE OSIJEK	Sudar
STJEPAN STAKOR	-"-	
ZVOLINKA TUCAKOVIĆ	-"-	
JOSIP HATKOV	GV ĐAKOVO	
ANKA ĆURIĆ	GV ĐAKOVO	
ANKICA VIDNAR	HEP - OPS d.o.o. PRIJENOS, PODRUČ. OSIJEK	
VLATKO EDIMOVIĆ	HEP OPS d.o.o. PRIJENOSNO PODRUČJE OSIJEK	
GORAN JURETIĆ	HEP - ODS d.o.o. ELEKTROISLAVONIJA OSIJEK	
IVAN GANTAR	HRVATSKE VODE	
ILIJA BUGARIĆ	ZAVOD ZA PROSTORNO PLANIRANJE ĐAKOVO	
IVAN HRASTOVIĆ	OSOBNO PJEVAČKA 370. ĐAKOVO	
LIDIJA PERANIĆ	ĐAKOVO, I. KERŠOVANIJA 34	
ĐAKIR BURILO	ODJEL ZA KOM. DJELATNOSTI GZ	

REPUBLIKA HRVATSKA
OSJEČKO-BARANJSKA ŽUPANIJA
GRAD ĐAKOVO
Odjel za komunalne djelatnosti i
prostorno uređenje
KLASA: 350-01/11-01/07
URBROJ: 2121/01-03-03-11-
Đakovo, 12. travnja 2012.g.

I Z V J E Š Ć E
o javnoj raspravi o prijedlogu izmjena i dopuna
Prostornog plana uređenja Grada Đakova

Na temelju prihvaćenog Izvješća o prethodnoj raspravi u tijeku izrade nacrta prijedloga Plana gradonačelnik Grada Đakova utvrdio je prijedlog plana.
Javna rasprava objavljena je u Službenom glasniku Grada Đakova br.11/11., Glasu Slavonije od 28. prosinca 2011.g. i oglasnoj ploči Grada Đakova.
Javni uvid u prijedlog izmjena i dopuna Prostornog plana uređenja Grada Đakova (tekstualni i grafički dio) bio je izložen u zgradi Grada Đakova, Trg dr. F. Tuđmana 4, u trajanju od 9. siječnja do 23. siječnja 2012.g.
Za vrijeme javnog uvida održano je 23. siječnja 2012.g. javno izlaganje.
Pisana očitovanja, prijedlozi i primjedbe na prijedlog plana mogla su se dostaviti Odjelu za komunalne djelatnosti i prostorno uređenje najkasnije do 27. siječnja 2012.g.
Popis tijela i soba određenih posebnim propisima koja su pozvana na javnu raspravu:

1. Ured državne uprave u Osječko - baranjskoj županiji – Služba za gospodarstvo Odsjek za poljoprivredu i šumarstvo
2. Hrvatske ceste d.o.o. Sektor za studije i projektiranje, Zagreb
3. HEP-PLIN d.o.o. Osijek
4. Hrvatske vode VGO za vodno područje sliva Drave i Dunava VGI "VUKA" Osijek
5. Hrvatske vode VGO za vodno područje sliva Save VGI "Bid-Boust" Vinkovci
6. Đakovački vodovod d.o.o. Đakovo
7. HT-Hrvatski telekom d.d., Sektor za regionalnu mrežu, Regija 4-Istok, Osijek
8. HEP-Operator distribucijskog sustava d.o.o., Elektroslavonija Osijek, Služba za razvoj i investicije
9. OT-Optima telekom d.o.o., Regija-Istok, Osijek
10. MINISTARSTVO KULTURE, Uprava za zaštitu prirode, Zagreb
11. MINISTARSTVO KULTURE, Uprava za zaštitu kulturne baštine Konzervatorski odjel u Osijeku
12. MINISTARSTVO OBRANE, Služba za nekretnine, graditeljstvo i zaštitu okoliša, Zagreb
13. MINISTARSTVO POLJOPRIVREDE, RIBARSTVA I RURALNOG RAZVOJA, Uprava za poljoprivredno zemljište, Zagreb,
14. MINISTARSTVO POLJOPRIVREDE, RIBARSTVA I RURALNOG RAZVOJA, Uprava za veterinarstvo, Zagreb,
15. MINISTARSTVO REGIONALNOG RAZVOJA, ŠUMARSTVA I VODNOGA GOSPODARSTVA, Uprava šumarstva , Zagreb
16. MINISTARSTVO REGIONALNOG RAZVOJA, ŠUMARSTVA I VODNOGA GOSPODARSTVA, Uprava gospodarenja vodama, Zagreb,

17. MINISTARSTVO UNUTARNJIH POSLOVA, POLICIJSKA UPRAVA OSJEČKO - BARANJSKA , Inspekcija zaštite od požara, eksploziva i vatrogastva, Osijek,
18. Javna ustanova Zavod za prostorno uređenje Osječko baranjske županije, Osijek,
19. Državna uprava za zaštitu i spašavanje , Područni ured Osijek, Osijek,
20. Hrvatska agencija za poštu i elektroničke komunikacije, Zagreb
21. HEP- Operator distribucijskog sustava d.o.o., Prijenosno područje Osijek
22. Uprava za ceste Osječko-baranjske županije, Osijek
23. Općina Satnica Đakovačka
24. Upravni odjel za prostorno uređenje, graditeljstvo i zaštitu okoliša, Pejačevićev trg 7, 31500 Našice

Popis sudionika u javnoj raspravi čiji su prijedlozi i primjedbe prihvaćeni kao i obrazloženja o prijedlozima i primjedbama sudionika koji nisu prihvaćeni nalazi se u elaboratu koji je pripremio odgovorni voditelj pod naslovom „Obrazloženje i primjedbe s odgovorima na primjedbe sudionika u javnoj raspravi“ koja čini sastavni dio ovog izvješća.
Izvan roka utvrđenog u objavi javne rasprave dostavljena je primjedba i prijedlog HEP-ODS d.o.o. Elektroslavonija Osijek, Služba za razvoj i investicije Odjel za razvoj mreže i primjedba Branka Tolušića iz Đakova.
Sastavni dio izvješća čini: objava javne rasprave, pozivi i posebne obavijesti o javnoj raspravi, zapisnik o javnom izlaganju s popisom sudionika u javnom izlaganju i knjiga primjedbi.
Sukladno članku 94. Zakona o prostornom uređenju u roku za davanje mišljenja isto su dostavili: Ministarstvo zaštite okoliša i prirode, Ministarstvo kulture, Đakovački vodovod d.o.o Đakovo i Zavod za prostorno uređenje Osječko-baranjske županije.

ZA NOSITELJA IZRADE:
Pročelnik:

Damir Burilo, dipl.ing.građ.

ZA IZRAĐIVAČA:
Odgovorni voditelj:

Zvonimir Tucaković, dipl.ing.arh.

E) EVIDENCIJA POSTUPKA IZRADE I DONOŠENJA PLANA

Na temelju Odluke o izradi Plana (Službeni glasnik Grada Đakova 3/11) Grad Đakovo je započeo izradu ovog Plana.

Prema članku 79. ZPUiG zatraženi su od dvadeset dvoje tijela i osoba zahtjevi za izradu ovog Plana. U zakonskom roku odgovorilo je osam tijela i osoba, a četiri tijela i osoba odgovorilo je naknadno.

04.11.2011. godine održana je Prethodna rasprava.

Na temelju utvrđenog Prijedloga plana, od 09. do 23.01.2012. godine održana je Javna rasprava.

U tijeku Javne rasprave u pisanoj formi su pristigle primjedbe četiri subjekta.
Prihvaćene primjedbe su ugrađene u Nacrt konačnog prijedloga.

Prema članku 94. ZPUiG o Nacrtu konačnog prijedloga zatražena su mišljenja, odnosno očitovanja od pet tijela i osoba. U zakonskom roku pristigla su četiri mišljenja i suglasnosti.
Naknadno su zatražena mišljenja odnosno očitovanja od još tri tijela i osoba i sva su pristigla.

Gradonačelnik Grada Đakova je prema članku 95. ZPUiG utvrdio Konačni prijedlog Plana.

Prema članku 98. ZPUiG zatražena je suglasnost Župana na Konačni prijedlog Plana, koja je ishođena 03.08.2012. godine.

Plan je donesen na Gradskom vijeću Grada Đakova 24.09.2012. godine.

F) SAŽETAK ZA JAVNOST

U nastavku je priložen "Sažetak za javnost".

ZAVOD ZA PROSTORNO PLANIRANJE d.d. OSIJEK

IZMJENE I DOPUNE PPUG ĐAKOVO

(Prijedlog)

SAŽETAK ZA JAVNOST

OSIJEK, prosinac 2011.

Odlukom o izradi Izmjena i dopuna PPUG Đakova od 26.04.2011. godine (Službeni glasnik Grada Đakova, br. 03/11.) obuhvaćeno je osam Izmjena i dopuna, koje su označene kao Izmjene i dopune br. 1.-8.

Sadržaj i obuhvat osme Izmjene i dopune će se definirati u tijeku izrade Plana.

Četiri Izmjena i dopuna (1.-3. i 6.) se odnosi na kartografski i tekstualni dio Plana, a tri (4., 5. i 7.) na tekstualni dio Plana (uglavnom Odredbe za provođenje).

U Planu na kartografskom prikazu br. 1., koji je u Planu označen s "0" pod nazivom: "Pregledna karta Izmjena i dopuna", brojevima 1.-3. i 6., je označeno četiri granica obuhvata Izmjena i dopuna koje se odnose na kartografske prikaze.

Izmjena i dopuna br. 1.

Ova Izmjena i dopuna se odnosi na usklađivanje granica Grada Đakova sukladno Odluci i Sporazumu o izmjeni granice između Grada Đakova i Općine Satnica Đakovačka.

Izmjena i dopuna br. 2.

Ova Izmjena i dopuna se odnosi na usklađivanje Prostornog plana uređenja Grada Đakova sa Izmjenama i dopunama Prostornog plana Osječko-baranjske županije.

Izmjena i dopuna br. 3.

Ova Izmjena i dopuna se odnosi na usklađivanje Prostornog plana uređenja Grada Đakova sa Zakonom o prostornom uređenju i gradnji.

Izmjena i dopuna br. 4.

Ovom Izmjenom i dopunom se propisuje gradnja pojedinačnih zgrada u funkciji poljoprivredne proizvodnje.

Izmjena i dopuna br. 5.

Ova Izmjena i dopuna se odnosi na definiranje uvjeta gradnje postrojenja za proizvodnju električne ili toplinske energije koja koriste obnovljive izvore energije.

Izmjena i dopuna br. 6.

Ovom Izmjenom i dopunom usklađuje se Prostorni plan uređenja Grada Đakova sa zahtjevima Ministarstva kulture vezano sa zaštitom prirode i graditeljske baštine.

Izmjena i dopuna br. 7.

Ovom Izmjenom i dopunom ukida se Odredba za provođenje stavka 3. članka 287. Odluke o prostornom planu uređenja Grada Đakova.

Izmjena i dopuna br. 8.

Ova Izmjena i dopuna se odnosi na druge promjene koje proizlaze iz zahtjeva prema članku 79. Zakona o prostornom uređenju i gradnji ili prethodne rasprave.

Sukladno navedenim Izmjenama i dopunama mijenja se tekstualni dio Plana, Odredbe za provođenje i kartografski dio Plana.

Prilog ovog Sažetka je kartografski prikaz "0" "Pregledna karta Izmjena i dopuna".

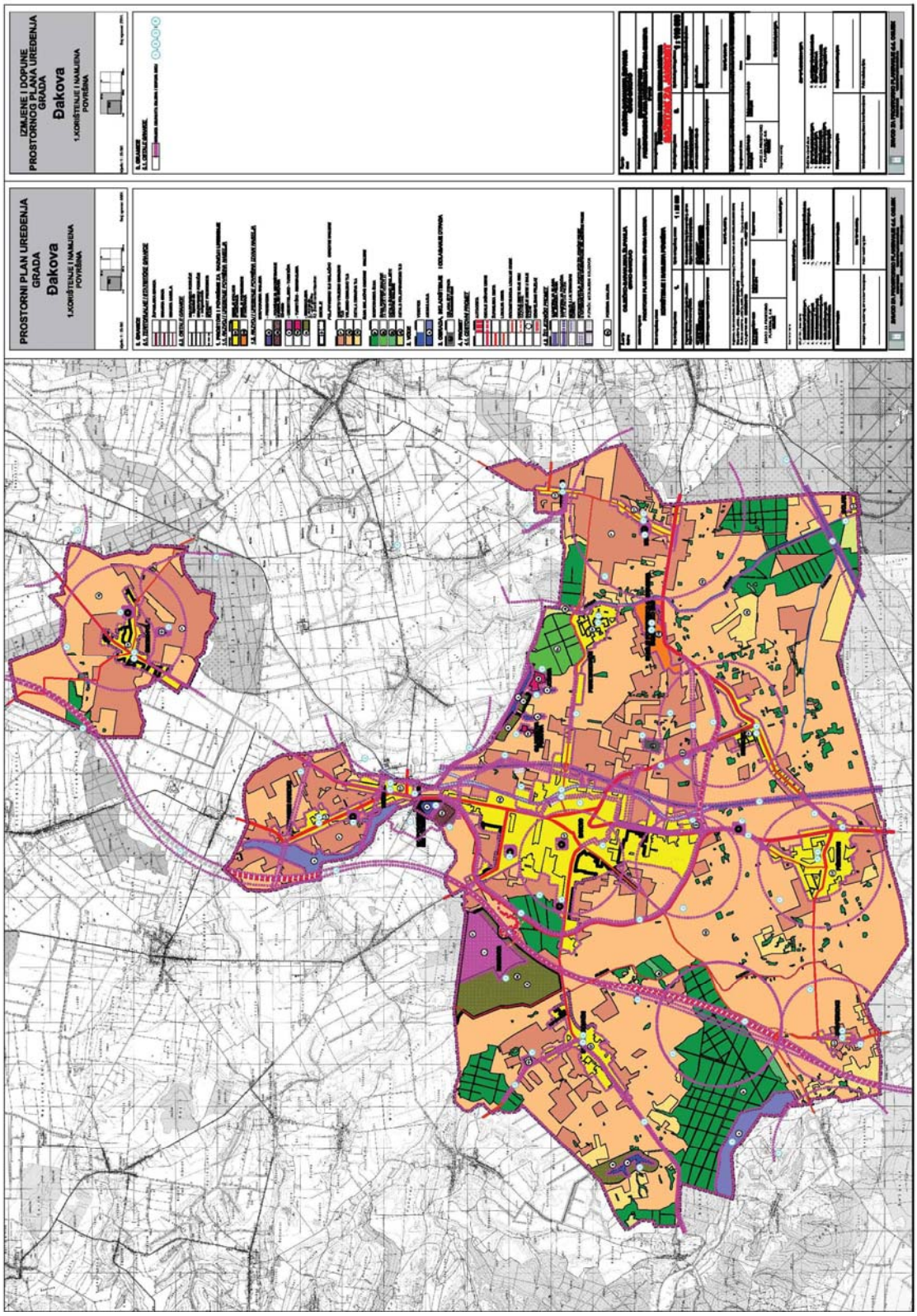
IZMJENE I DOPUNE
PROSTORNOG PLANA UREĐENJA
GRADA
Đakova
1.KORIŠTENJE I NAMJENA
POVRŠINA
PROSTORNI PLAN UREĐENJA
GRADA
Đakova
1.KORIŠTENJE I NAMJENA
POVRŠINA